BOLETIM DE GESTÃO DE RISCOS Nº 051/2026

METEOROLOGISTA: Diulio Patrick Pereira Machado
VIGÊNCIA: 25/11/2026 a 26/11/2026
ATUALIZADO EM: 25/11/2026 às 09:48

SITUAÇÃO SINÓTICA

Já no decorrer desta quarta-feira, a manutenção de um sistema de baixa pressão no Paraguai e o deslocamento de uma frente fria sobre o oceano, na altura entre SC e o PR, mantém as condições do tempo instável, favorecendo um ambiente favorável à ocorrência de novos temporais irregulares, mas com pancadas de chuva forte em curto espaço de tempo, de modo especial nas áreas destacadas em amarelo no mapa de tempestades, com risco moderado para transtornos associados a destelhamentos por rajadas de vento e precipitação de granizo, mesmo que de maneira pontual. Juntamente com a condição de tempestades, a forte convergência de umidade, proporciona novamente, condição para altos acumulados pluviométricos em 12 h, os quais podem superar pontualmente os 70 mm, proporcionando alto risco para transtornos associados a alagamentos e enxurradas nas áreas destacadas em laranja no mapa de aviso de chuva volumosa em 12h, assim como risco de baixo a moderado em outras áreas do estado. Na quinta-feira o interior do estado continua sendo inlfuenciado por um sistema de baixa pressão atmosférica, o qual mantém o tempo instável e com temporais irregulares e pancadas de chuva forte, enquanto que o leste do estado observa redução do risco para temporais e chuva, em decorrência de um sistema de alta pressão atmosférica no oceano, o qual favorece apenas maior variação de nuvens e chuva fraca pontual.

Curitiba, 25 de novembro de 2026.

Sistema de Tecnologia e Monitoramento Ambiental do Paraná - SIMEPAR

#DEFESACIVILSOMOSTODOSNÓS

QUARTA-FEIRA - 25/11

Nesta quarta-feira, especialmente a partir da tarde, há previsão de tempestades irregulares, chuva forte em curto espaço de tempo, rajadas de vento, descargas elétricas atmosféricas e granizo localizado, que podem provocar queda de galhos, queda de árvores, enxurradas, alagamentos, destelhamentos pontuais, danos em plantações, redução da visibilidade em estradas e interrupção no fornecimento de energia.

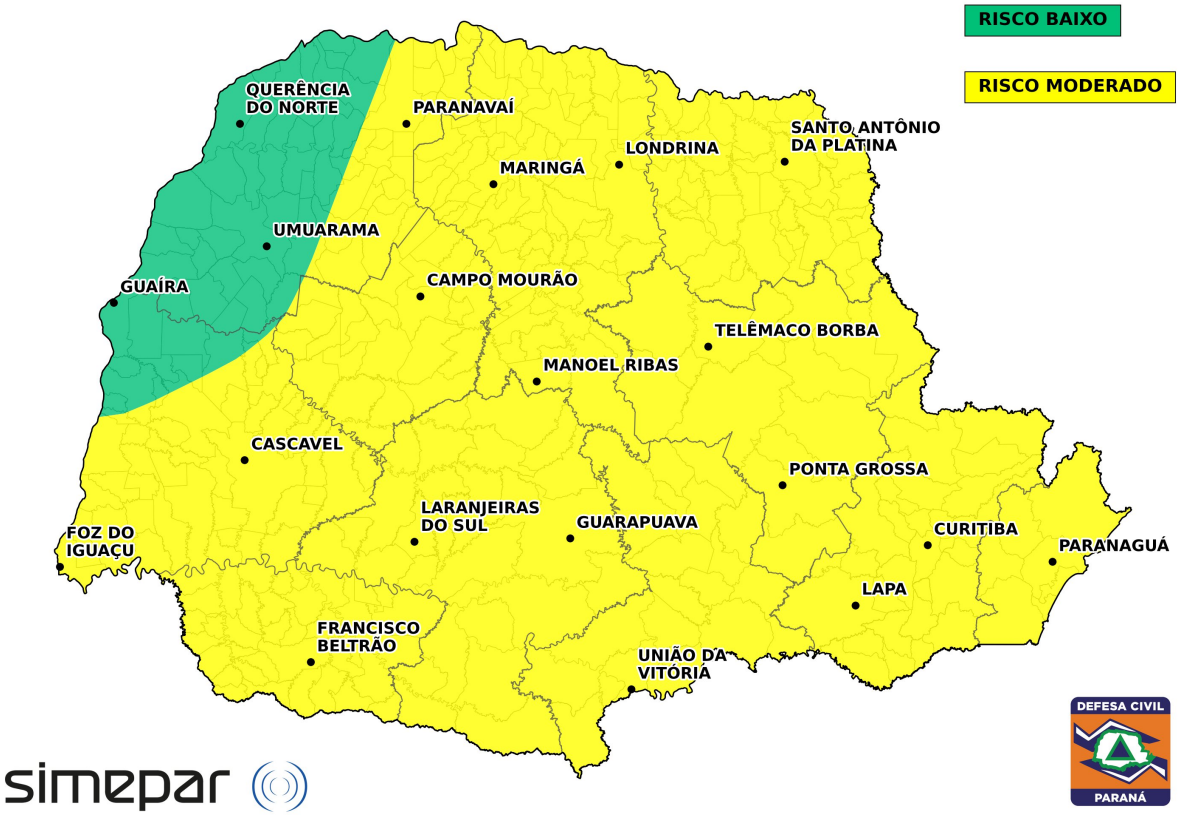



TEMPESTADES IRREGULARES



RAJADAS DE VENTO



DESCARGAS ELÉTRICAS ATMOSFÉRICAS

Curitiba, 25 de novembro de 2026.

Sistema de Tecnologia e Monitoramento Ambiental do Paraná - SIMEPAR

#DEFESACIVILSOMOSTODOSNÓS

QUINTA-FEIRA - 26/11

Nesta quinta-feira há previsão de tempestades irregulares, chuva forte em curto espaço de tempo, rajadas de vento, descargas elétricas atmosféricas e granizo localizado, que podem provocar queda de galhos, queda de árvores, enxurradas, alagamentos, destelhamentos pontuais, danos em plantações, redução da visibilidade em estradas e interrupção no fornecimento de energia.

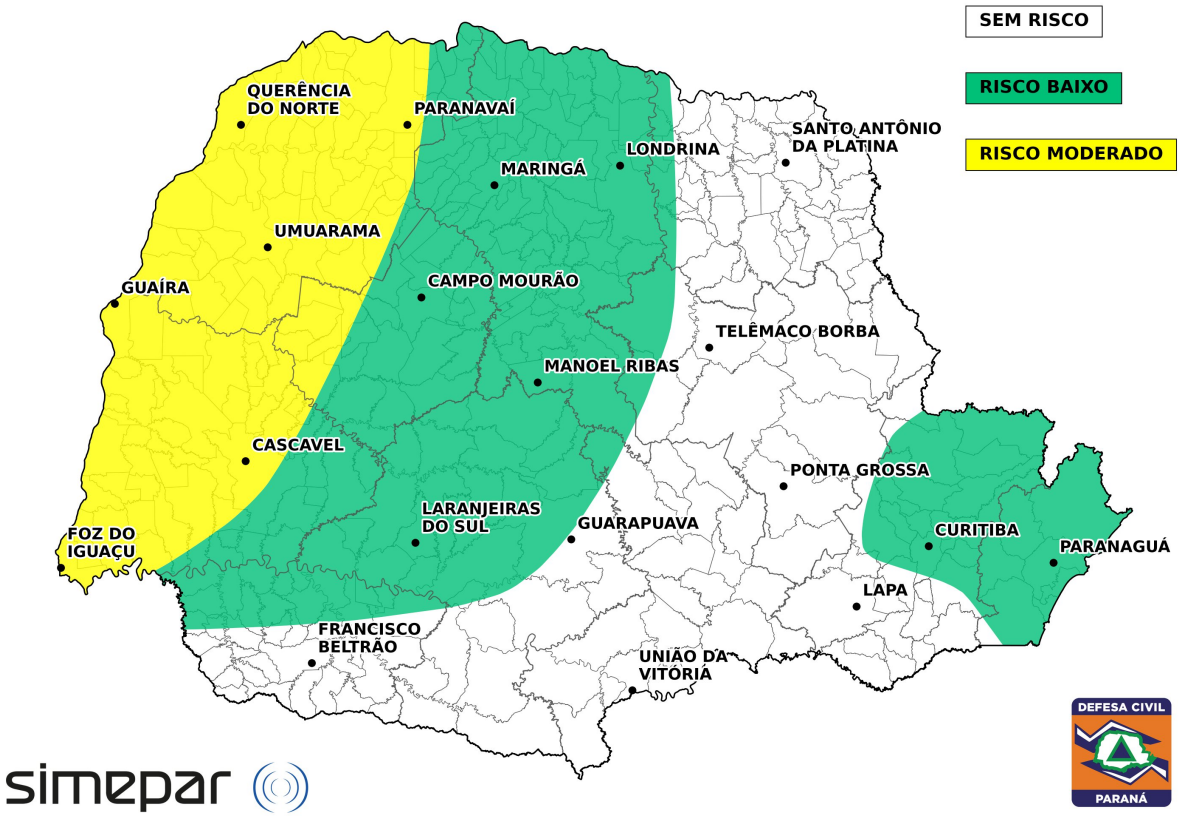



TEMPESTADES IRREGULARES



RAJADAS DE VENTO



DESCARGAS ELÉTRICAS ATMOSFÉRICAS

Curitiba, 25 de novembro de 2026.

Sistema de Tecnologia e Monitoramento Ambiental do Paraná - SIMEPAR

#DEFESACIVILSOMOSTODOSNÓS

AVALIAÇÃO DE RISCO METEOROLÓGICO

NÍVEL: BAIXO

Risco Baixo: Condições meteorológicas com baixo potencial de danos. Pancadas de chuva, temporais isolados, alagamentos pontuais.

NÍVEL: MODERADO

Observação: Risco moderado para ocorrências meteorológicas com potencial para provocar danos e interrupções de algumas atividades. Temporais isolados com rajadas de vento, granizo pontual, chuva intensa, alagamentos e enxurradas pontuais.

Curitiba, 25 de novembro de 2026.

Sistema de Tecnologia e Monitoramento Ambiental do Paraná - SIMEPAR

#DEFESACIVILSOMOSTODOSNÓS

AVISO DE CHUVA VOLUMOSA EM 12H.

QUARTA-FEIRA - 25/11

Nesta quarta-feira, especialmente a partir do período da tarde, pancadas de chuva forte em curto espeço de tempo voltarão a ser observadas em áreas do PR, mas com intensidade menor em comparação ao observado ontem em áreas do Oeste e Sudoeste do estado. Ainda assim, o risco é de moderado a alto para transtornos associados a alagamentos e enxurradas, desta vez, especialmente no leste paranaense.

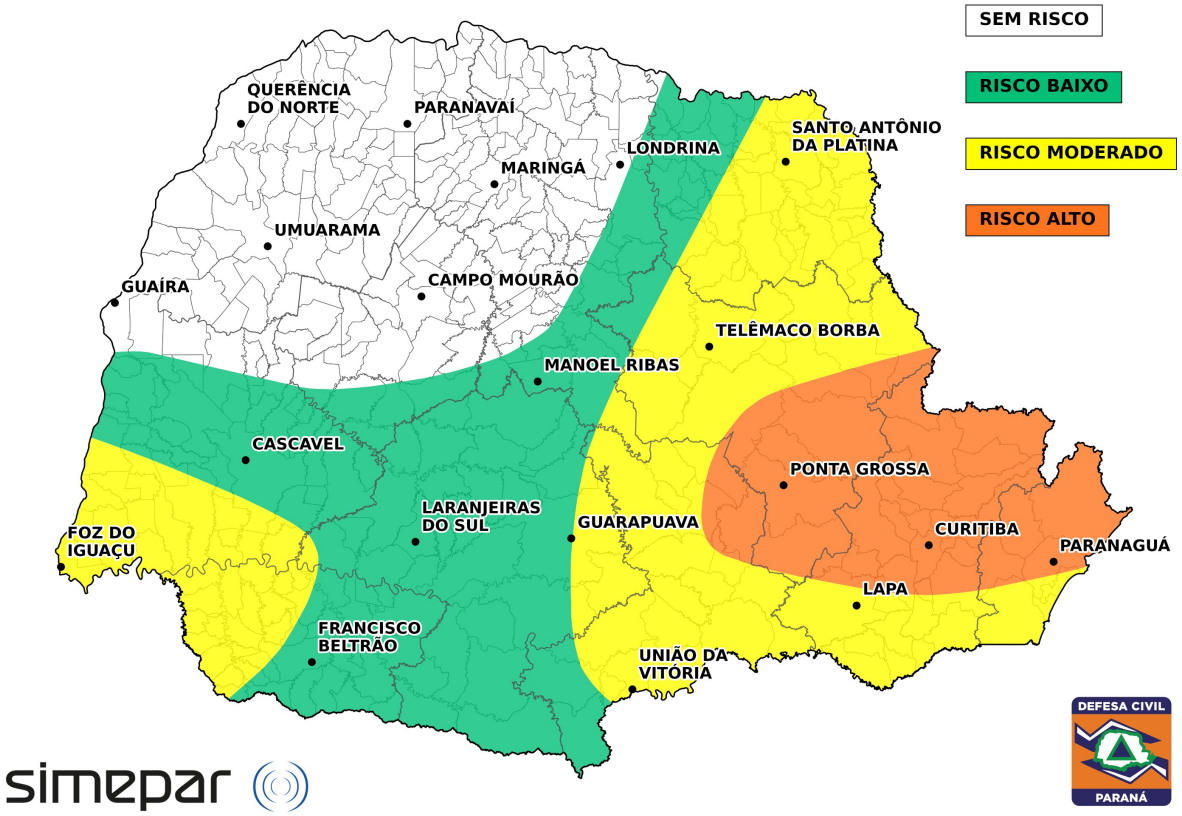

NÍVEL DE RISCO: BAIXO

Acumulados de chuva entre 30 mm e 50 mm em 12h. O risco para transtornos associados a alagamentos e enxurradas é baixo.

NÍVEL DE RISCO: MODERADO

Acumulados de chuva entre 50 mm e 70 mm em 12h. O risco para transtornos associados a alagamentos e enxurradas é moderado.

NÍVEL DE RISCO: ALTO

Acumulados de chuva entre 70 mm e pontualmente 100 mm em 12h. O risco para transtornos associados a alagamentos e enxurradas é alto.

Curitiba, 25 de novembro de 2026.

Sistema de Tecnologia e Monitoramento Ambiental do Paraná - SIMEPAR

#DEFESACIVILSOMOSTODOSNÓS

Para acompanhar os alertas de curto prazo, os quais refinam o risco, envie o seu CEP via SMS para **40199** ou envie um 'oi' para **(61) 2034-4611** e cadastre seu município via WhatsApp e acompanhe as atualizações nas plataformas digitais. Acesse: Defesa Civil PR.

Curitiba, 25 de novembro de 2026.

Sistema de Tecnologia e Monitoramento Ambiental do Paraná - SIMEPAR

#DEFESACIVILSOMOSTODOSNÓS