BOLETIM DE GESTÃO DE RISCOS Nº 051/2026

METEOROLOGISTA: Diulio Patrick Pereira Machado
VIGÊNCIA: 23/11/2026 a 25/11/2026
ELABORADO EM: 23/11/2026 às 11:26

SITUAÇÃO SINÓTICA

Nesta segunda-feira, um sistema de baixa pressão atmosférica no Paraguai e uma frente estacionária na altura do RS mantém o fluxo de umidade em direção ao Paraná, favorecendo a formação de pancadas de chuva e temporais localizados, especialmente na metade norte. Já no decorrer da terça-feira, a intensificação do sistema de baixa pressão no Paraguai e o deslocamento de uma frente fria aumentam de forma significativa os índices de instabilidade no Paraná, favorecendo um ambiente favorável à ocorrência de temporais pontualmente intensos e até mesmo localmente severos, de modo especial nas áreas destacadas em laranja no mapa de tempestades, com risco alto para transtornos associados a destelhamentos por rajadas de vento pontualmente intensas e precipitação de granizo. Juntamente com a condição de tempestades intensas, a forte convergência de umidade da região amazônica por meio do Jato de Baixos Níveis (JBN) na baixa troposfera favorece a manutenção da chuva no estado, proporcionando altos acumulados pluviométricos em 12 h, os quais podem superar pontualmente os 100 mm, proporcionando muito alto risco para transtornos associados a alagamentos e enxurradas nas áreas destacadas em vermelho no mapa de aviso de chuva volumosa em 12h. Já entre a tarde e a noite da quarta-feira, a condição volta a ser favorável a ocorrência de pancadas de chuva e temporais localizados, especialmente na metade leste paranaense.

Curitiba, 23 de novembro de 2026.

Sistema de Tecnologia e Monitoramento Ambiental do Paraná - SIMEPAR

#DEFESACIVILSOMOSTODOSNÓS

SEGUNDA-FEIRA - 23/11

Nesta segunda-feira, há previsão de tempestades irregulares, chuva pontualmente forte, rajadas de vento, descargas elétricas atmosféricas e granizo localizado, que podem provocar queda de galhos, alagamentos, danos em plantações e redução da visibilidade em estradas.

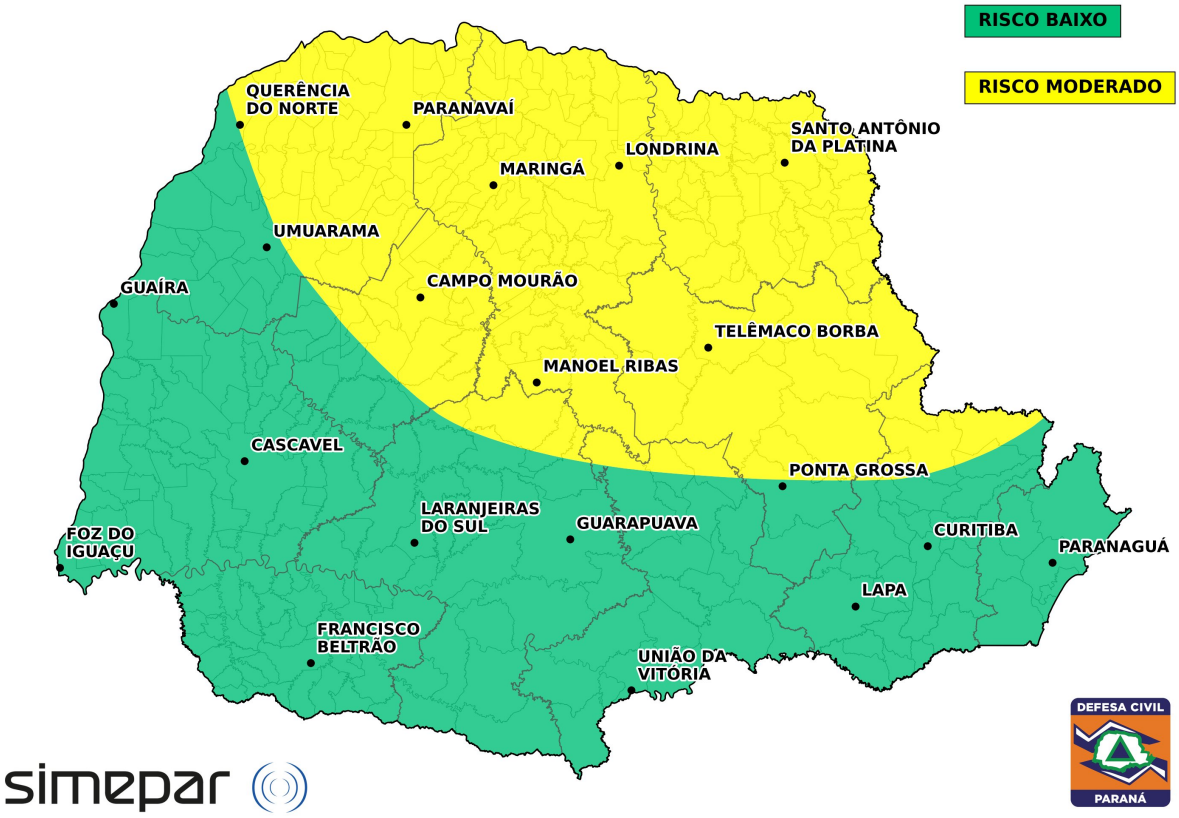



TEMPESTADES IRREGULARES



RAJADAS DE VENTO



DESCARGAS ELÉTRICAS ATMOSFÉRICAS

Curitiba, 23 de novembro de 2026.

Sistema de Tecnologia e Monitoramento Ambiental do Paraná - SIMEPAR

#DEFESACIVILSOMOSTODOSNÓS

TERÇA-FEIRA - 24/11

Na terça-feira, há previsão de tempestades pontualmente intensas, chuva forte em curto espaço de tempo, intensas rajadas de vento, descargas elétricas atmosféricas e granizo, que podem provocar queda de galhos, queda de árvores, alagamentos, destelhamentos, danos em plantações e redução da visibilidade em estradas.

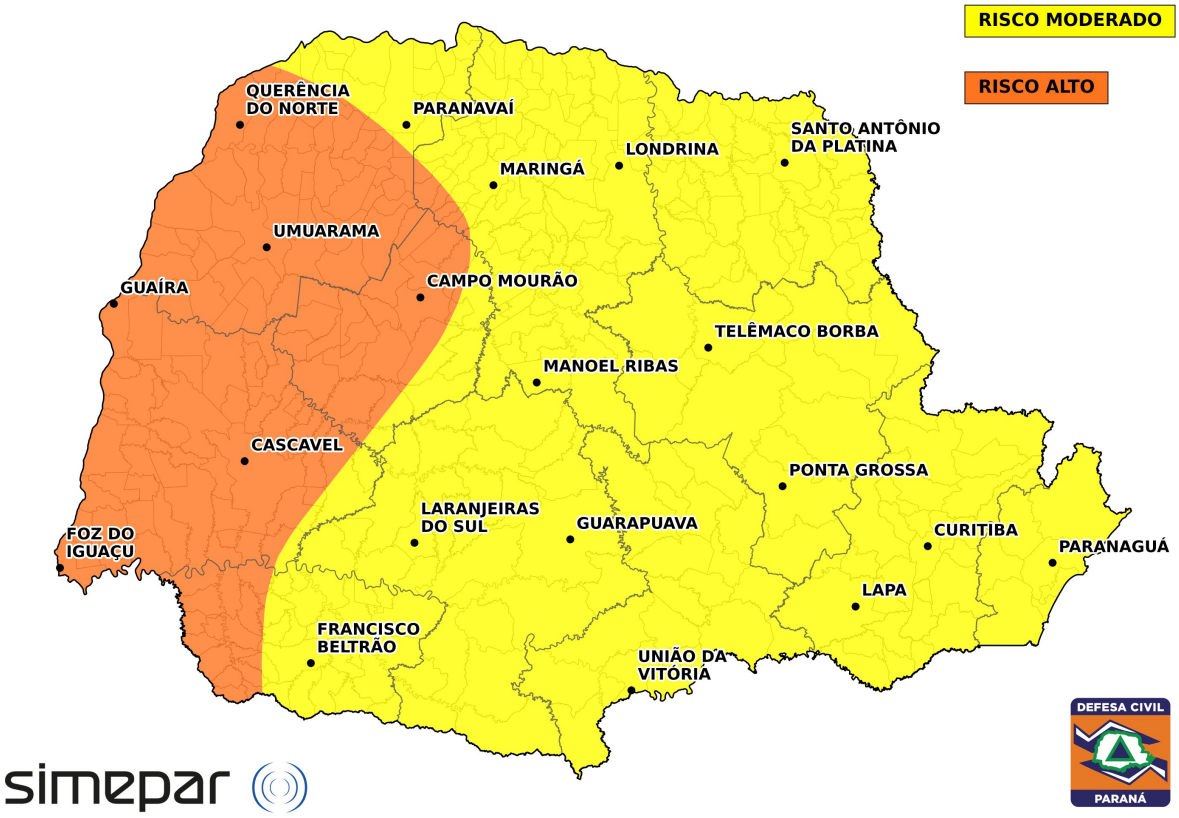



TEMPESTADES PONTUALMENTE INTENSAS



INTENSAS RAJADAS DE VENTO



DESCARGAS ELÉTRICAS ATMOSFÉRICAS



GRANIZO

Curitiba, 23 de novembro de 2026.

Sistema de Tecnologia e Monitoramento Ambiental do Paraná - SIMEPAR

#DEFESACIVILSOMOSTODOSNÓS

TARDE E NOITE DE QUARTA-FEIRA - 25/11

Na quarta-feira, especialmente no período da tarde e noite, há previsão de tempestades irregulares, chuva pontualmente forte, rajadas de vento, descargas elétricas atmosféricas e granizo localizado, que podem provocar queda de galhos, alagamentos, danos em plantações e redução da visibilidade em estradas.

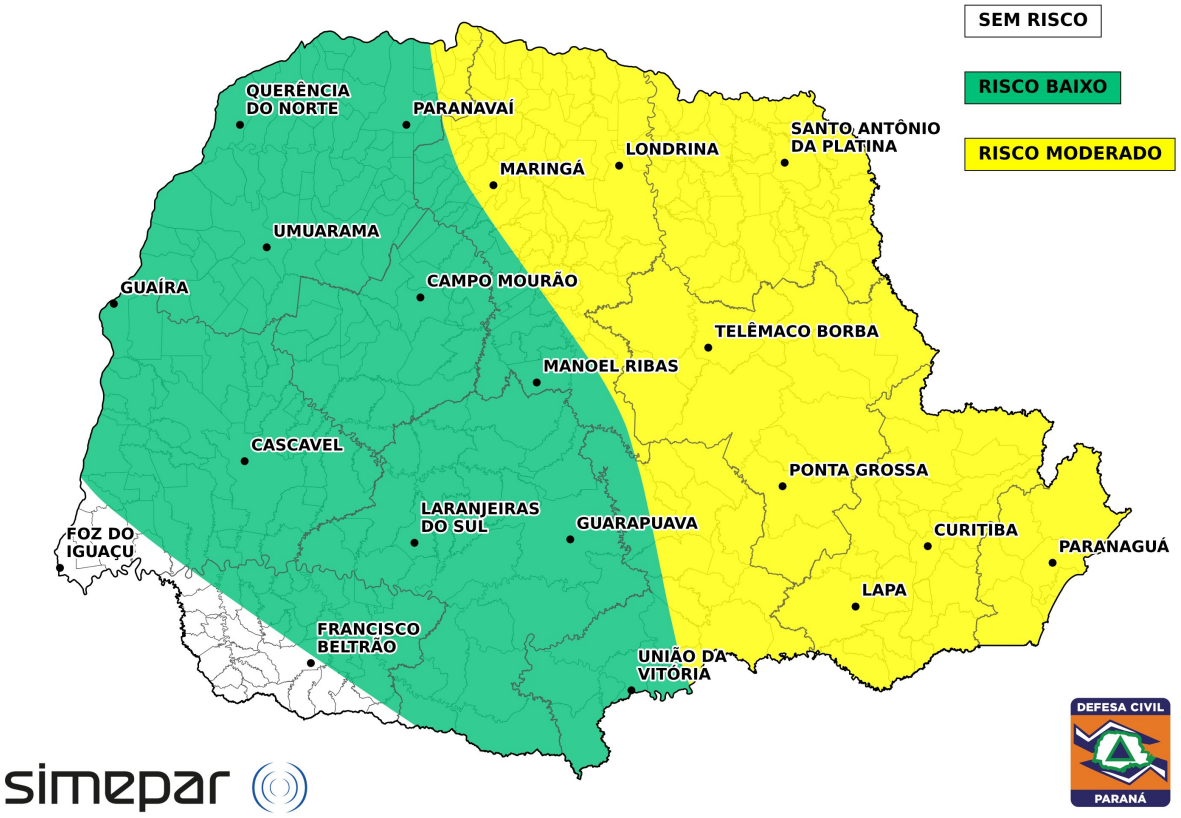



TEMPESTADES IRREGULARES



RAJADAS DE VENTO



DESCARGAS ELÉTRICAS ATMOSFÉRICAS

Curitiba, 23 de novembro de 2026.

Sistema de Tecnologia e Monitoramento Ambiental do Paraná - SIMEPAR

#DEFESACIVILSOMOSTODOSNÓS

AVALIAÇÃO DE RISCO METEOROLÓGICO

NÍVEL: BAIXO

Risco Baixo: Condições meteorológicas com baixo potencial de danos. Pancadas de chuva, temporais isolados, alagamentos pontuais.

NÍVEL: MODERADO

Observação: Risco moderado para ocorrências meteorológicas com potencial para provocar danos e interrupções de algumas atividades. Temporais isolados com rajadas de vento, granizo pontual, chuva intensa, alagamentos e enxurradas pontuais.

NÍVEL: ALTO

Atenção: Alto potencial de danos e transtornos, com potencial para provocar interrupção de serviços. Tempestades pontualmente severas, intensas rajadas de vento, granizo, chuva forte em curto espaço de tempo, enxurradas e alagamentos.

Curitiba, 23 de novembro de 2026.

Sistema de Tecnologia e Monitoramento Ambiental do Paraná - SIMEPAR

#DEFESACIVILSOMOSTODOSNÓS

AVISO DE CHUVA VOLUMOSA EM 12H.

TERÇA-FEIRA - 24/11

Especialmente no período diurno, a chuva deve ocorrer de forma volumosa em algumas áreas do Paraná, especialmente no Oeste, onde os acumulados de chuva pondem superar os 100 mm em 12h, sendo muito alto o risco para alagamentos e enxurradas.

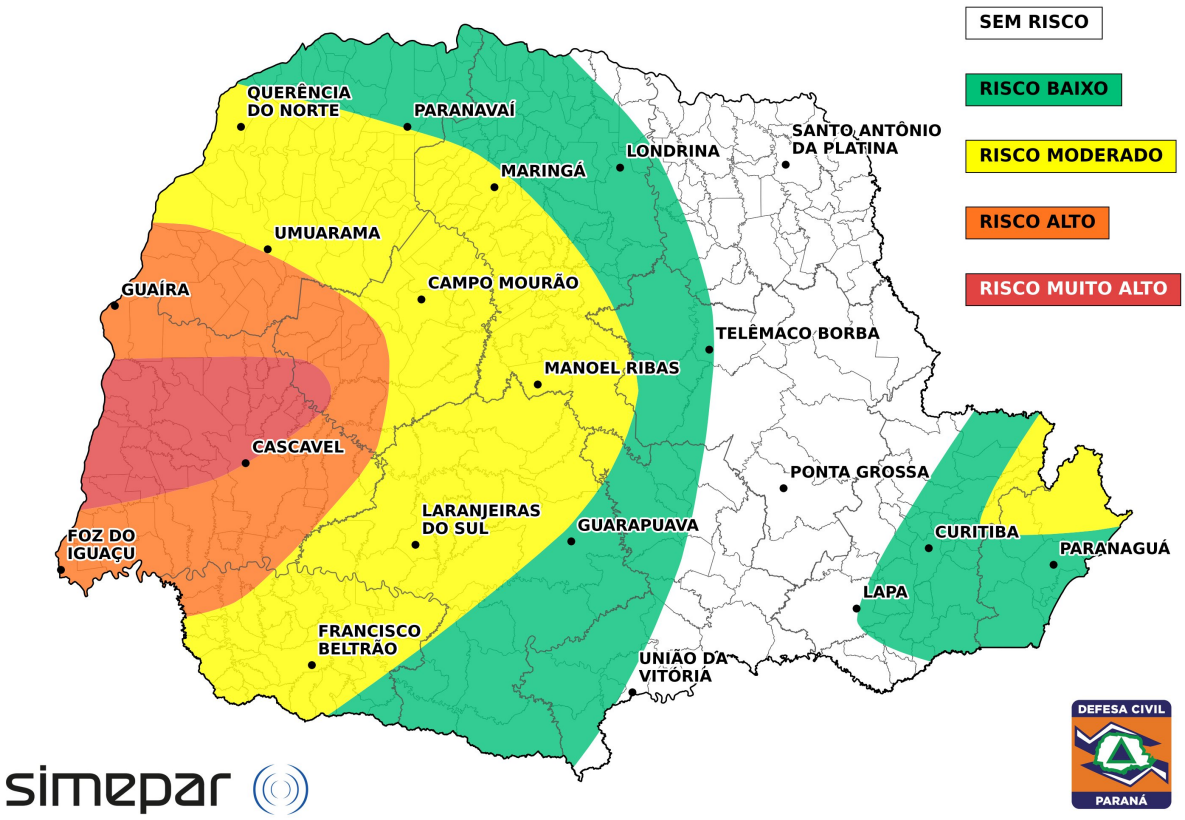

NÍVEL DE RISCO: BAIXO

Acumulados de chuva entre 30 mm e pontualmente próximo de 50 mm em 12h. O risco é baixo para transtornos associados especificamente aos acumulados de chuva, como alagamentos intensos e enxurradas.

NÍVEL DE RISCO: MODERADO

Acumulados de chuva entre 50 mm e 70 mm em 12h. O risco é moderado para transtornos associados especificamente aos acumulados de chuva, como alagamentos intensos e enxurradas.

NÍVEL DE RISCO: ALTO

Acumulados de chuva entre 70 mm e 100 mm em 12h. O risco é alto para transtornos associados especificamente aos acumulados de chuva, como alagamentos intensos e enxurradas.

Curitiba, 23 de novembro de 2026.

Sistema de Tecnologia e Monitoramento Ambiental do Paraná - SIMEPAR

#DEFESACIVILSOMOSTODOSNÓS

NÍVEL DE RISCO: MUITO ALTO

Acumulados de chuva superiores a 100 mm em 12h. O risco é muito alto para transtornos associados especificamente aos acumulados de chuva, como alagamentos intensos e enxurradas.

Para acompanhar os alertas de curto prazo, os quais refinam o risco, envie o seu CEP via SMS para **40199** ou envie um 'oi' para **(61) 2034-4611** e cadastre seu município via WhatsApp e acompanhe as atualizações nas plataformas digitais. Acesse: Defesa Civil PR.

Curitiba, 23 de novembro de 2026.

Sistema de Tecnologia e Monitoramento Ambiental do Paraná - SIMEPAR

#DEFESACIVILSOMOSTODOSNÓS