

BOLETIM DE GESTÃO DE RISCOS Nº 028/2026

METEOROLOGISTA: Diulio Patrick Pereira Machado

VIGÊNCIA: 29/06/2026 a 30/06/2026

ELABORADO EM: 29/06/2026 às 09:17

SITUAÇÃO SINÓTICA

Nesta segunda-feira, a presença de uma frente semiestacionária mantém elevado o fluxo de umidade sobre áreas do Paraná. Essa condição, combinada com a circulação dos ventos em diferentes níveis da troposfera, mantém o ambiente propício para a formação de tempestades potencialmente intensas especialmente nas regiões Centro-Sul, Sudeste, Campos Gerais e até mesmo na Região Metropolitana de Curitiba, com chuvas fortes em curto espaço de tempo, rajadas de vento e queda de granizo em algumas áreas. Ao longo da terça-feira as instabilidades perdem força no estado, mas novos temporais localizados poderão ocorrer entre o Oeste, Sudoeste e Centro-Sul, especialmente em áreas próximo a divisa com Santa Catarina.

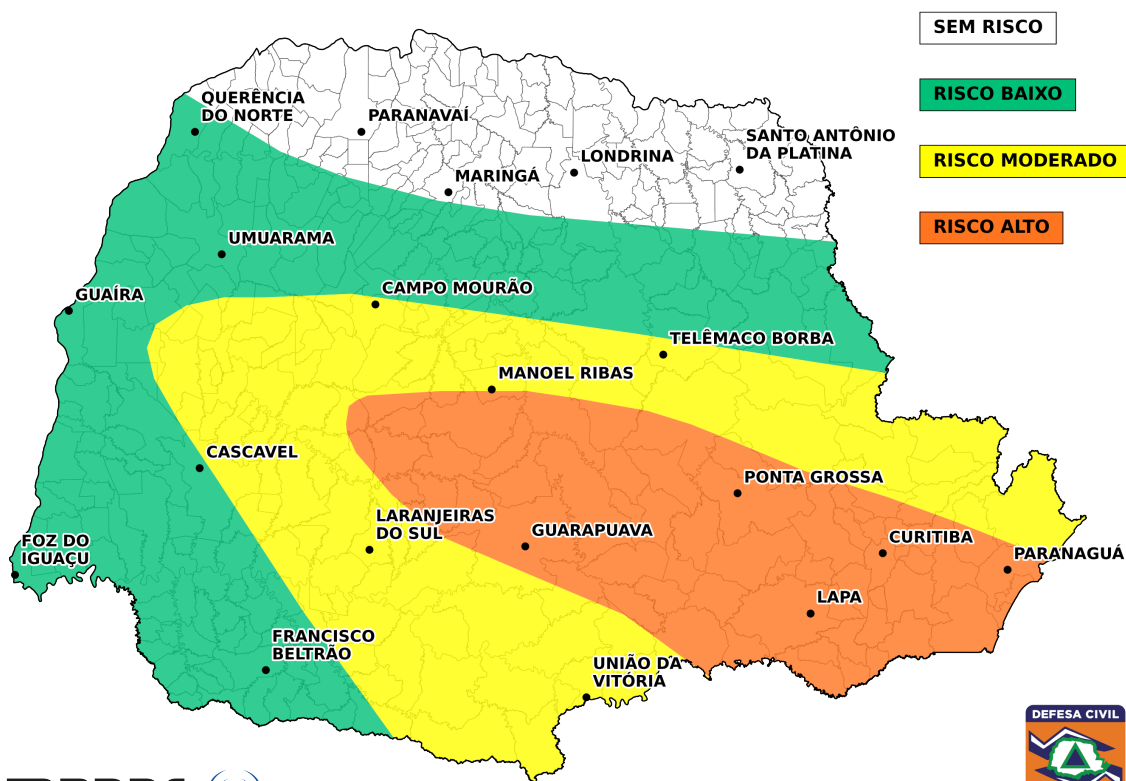
Curitiba, 29 de junho de 2026.

Sistema de Tecnologia e Monitoramento Ambiental do Paraná - SIMEPAR

#DEFESACIVILSOMOSTODOSNÓS

SEGUNDA-FEIRA - 29/06

Nesta segunda-feira há previsão de tempestades pontualmente intensas, chuva forte em curto espaço de tempo, rajadas de vento, descargas elétricas atmosféricas e granizo localizado, que podem provocar queda de galhos, alagamentos, transbordamento de córregos, destelhamentos, danos em plantações e interrupção no fornecimento de energia.



TEMPESTADES
PONTUALMENTE
INTENSAS



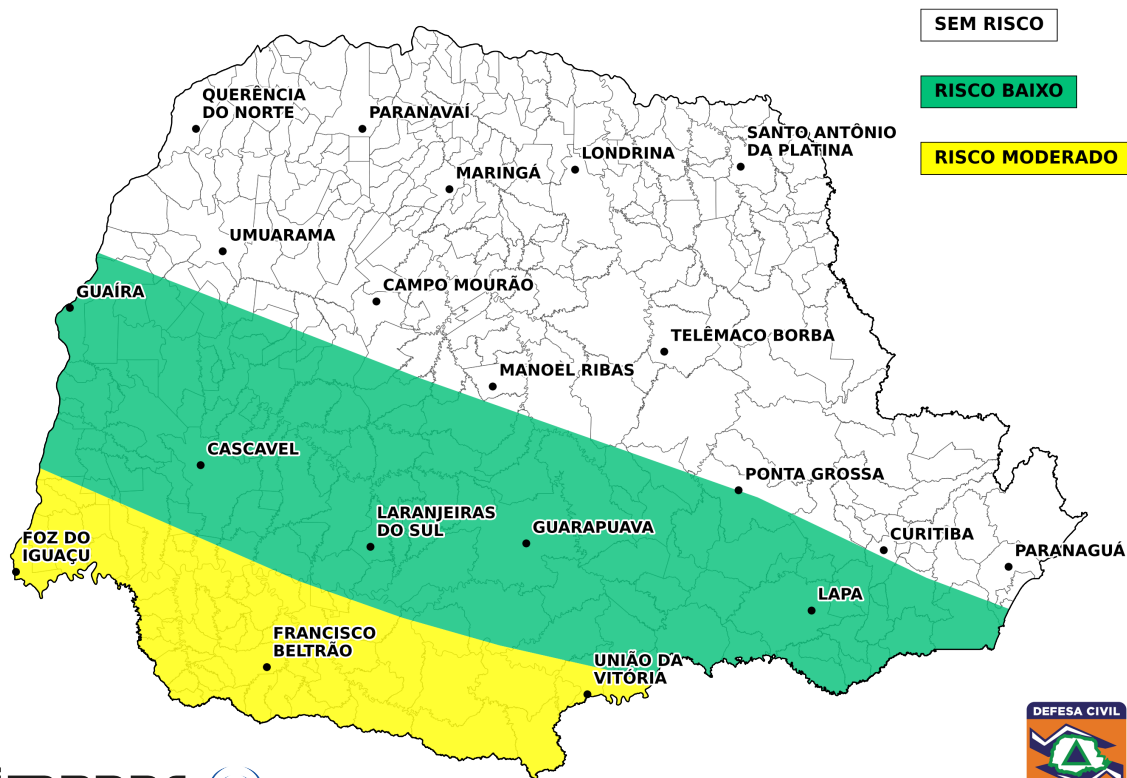
RAJADAS DE
VENTO



DESCARGAS
ELÉTRICAS
ATMOSFÉRICAS

TERÇA-FEIRA - 30/06

Nesta terça-feira há previsão de tempestades irregulares, chuva forte, rajadas de vento, descargas elétricas atmosféricas e granizo localizado, que podem provocar queda de galhos, alagamentos, danos em plantações e interrupção no fornecimento de energia.



TEMPESTADES
IRREGULARES



RAJADAS DE
VENTO



DESCARGAS
ELÉTRICAS
ATMOSFÉRICAS

AVALIAÇÃO DE RISCO METEOROLÓGICO

NÍVEL: BAIXO

Risco Baixo: Condições meteorológicas com baixo potencial de danos. Pancadas de chuva, temporais isolados, alagamentos pontuais.

NÍVEL: MODERADO

Observação: Risco moderado para ocorrências meteorológicas com potencial para provocar danos e interrupções de algumas atividades. Temporais isolados com rajadas de vento, granizo pontual, chuva intensa, alagamentos e enxurradas pontuais.

NÍVEL: ALTO

Atenção: Alto potencial de danos e transtornos, com potencial para provocar interrupção de serviços. Tempestades pontualmente severas, intensas rajadas de vento, granizo, chuva forte em curto espaço de tempo, enxurradas e alagamentos.

Curitiba, 29 de junho de 2026.

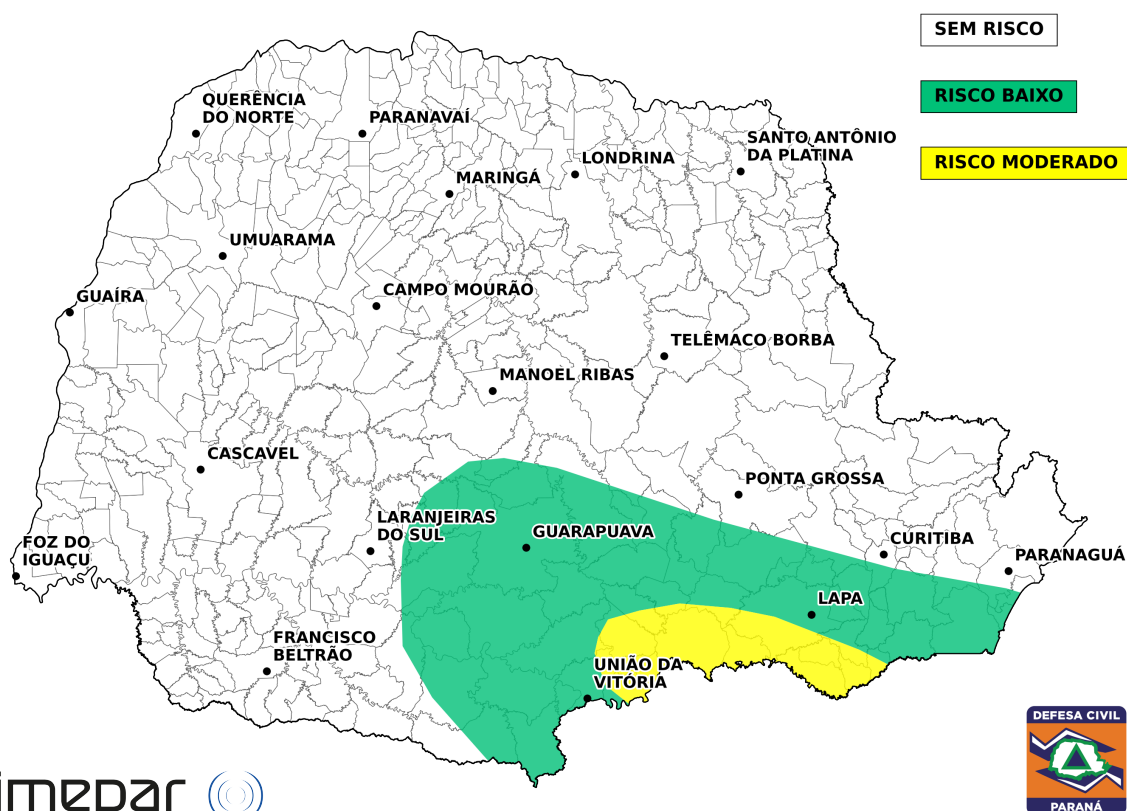
Sistema de Tecnologia e Monitoramento Ambiental do Paraná - SIMEPAR

#DEFESACIVILSOMOSTODOSNÓS

AVISO DE CHUVA VOLUMOSA EM 24H

SEGUNDA-FEIRA - 29/06

Acumulados de chuva expressivos ainda podem ser observados em algumas áreas, podendo superar os 100 mm.



NÍVEL DE RISCO: BAIXO

Acumulados de chuva entre 50 mm - 100 mm.

NÍVEL DE RISCO: MODERADO

Acumulados de chuva entre 100 mm - 140 mm.

Para acompanhar os alertas de curto prazo, os quais refinam o risco, envie o seu CEP via SMS para **40199** ou envie um 'oi' para **(61) 2034-4611** e cadastre seu município via WhatsApp e acompanhe as atualizações nas plataformas digitais. Acesse: [Defesa Civil PR](#).

Curitiba, 29 de junho de 2026.

Sistema de Tecnologia e Monitoramento Ambiental do Paraná - SIMEPAR

#DEFESACIVILSOMOSTODOSNÓS