

## BOLETIM DE GESTÃO DE RISCOS Nº 023/2026

**METEOROLOGISTA:** Diulio Patrick Pereira Machado

**VIGÊNCIA:** 25/05/2026 a 27/05/2026

**ELABORADO EM:** 25/05/2026 às 10:28

### SITUAÇÃO SINÓTICA

Nesta segunda-feira, o avanço de um cavado meteorológico nos níveis superiores da troposfera favorece a queda de pressão atmosférica em superfície, o que, juntamente com o ingresso de ar rico em umidade da região Amazônica, proporciona um ambiente favorável para a ocorrência de algumas tempestades, especialmente entre as regiões Centro-Sul, Sudoeste, Oeste e áreas do Noroeste. Na terça-feira, a formação de um sistema de baixa pressão atmosférica sobre o oceano, na altura do litoral gaúcho, e a manutenção da umidade sobre o Paraná mantêm a possibilidade de chuva irregular na maioria das regiões, com maior chance para algumas tempestades na porção leste, incluindo a Região Metropolitana de Curitiba, ainda que sejam bastante isoladas. Na madrugada e início da manhã de quarta-feira, as temperaturas voltarão a ficar mais baixas, especialmente na faixa sul.

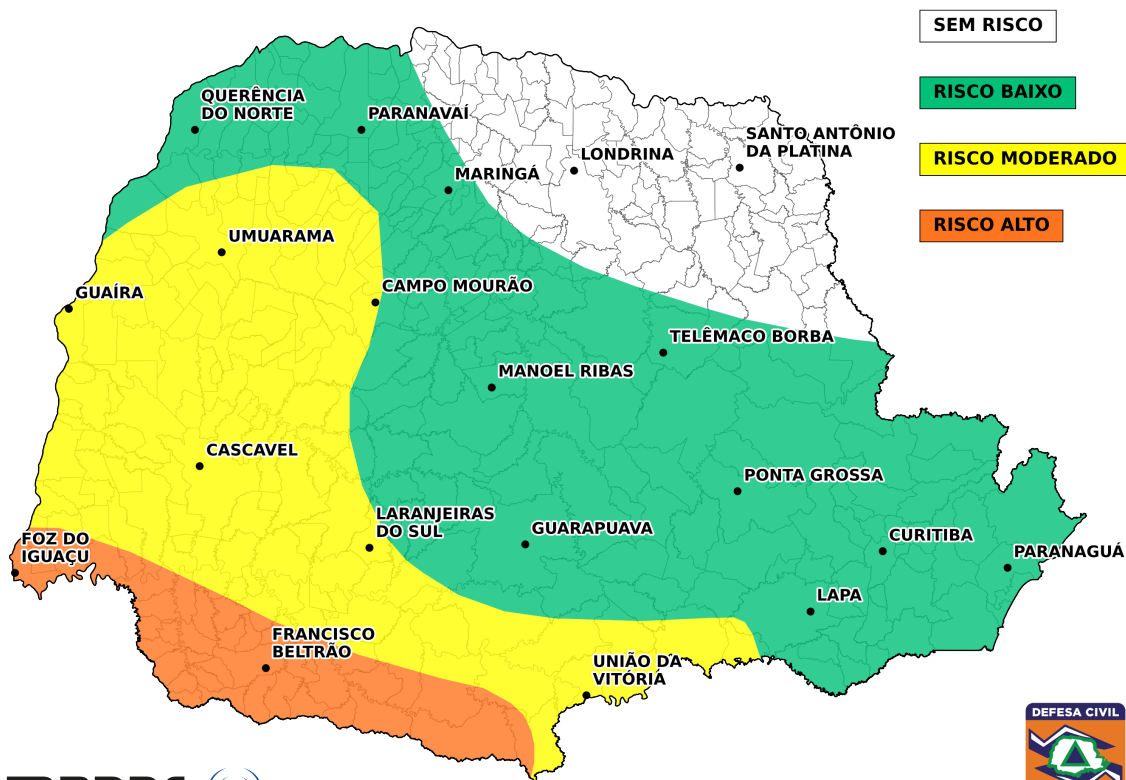
Curitiba, 25 de maio de 2026.

Sistema de Tecnologia e Monitoramento Ambiental do Paraná - SIMEPAR

**#DEFESACIVILSOMOSTODOSNÓS**

## SEGUNDA-FEIRA - 25/05

Nesta segunda-feira há previsão de tempestades irregulares e pontualmente intensas, chuva forte em curto espaço de tempo, rajadas de vento, descargas elétricas atmosféricas e granizo localizado. Essas condições podem provocar queda de galhos, alagamentos, destelhamentos, danos em plantações, redução da visibilidade em estradas e interrupção no fornecimento de energia. Essa condição se estende ainda pela madrugada da terça-feira.



TEMPESTADES IRREGULARES



TEMPESTADES PONTUALMENTE INTENSAS



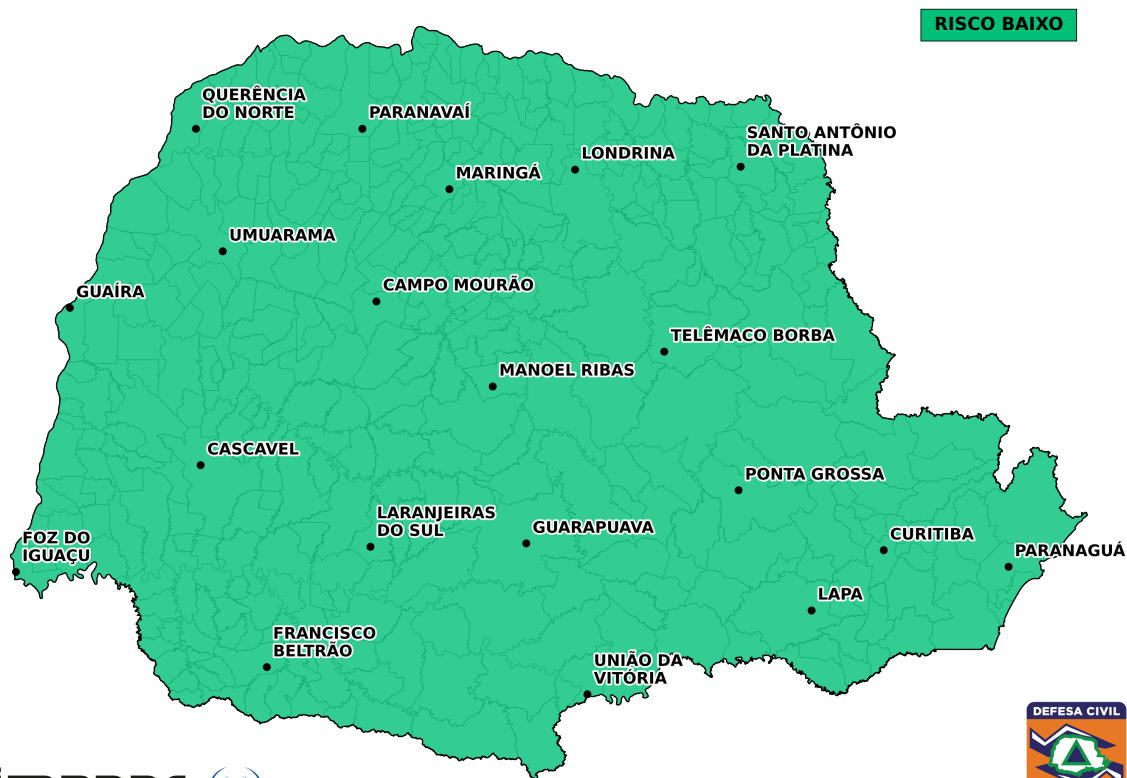
RAJADAS DE VENTO



DESCARGAS ELÉTRICAS ATMOSFÉRICAS

## TERÇA-FEIRA - 26/05

Nesta terça-feira há previsão de tempestades irregulares, chuva, rajadas de vento e descargas elétricas atmosféricas. Essas condições podem provocar queda de galhos, alagamentos, redução da visibilidade em estradas e interrupção no fornecimento de energia.



TEMPESTADES IRREGULARES



RAJADAS DE VENTO



DESCARGAS ELÉTRICAS ATMOSFÉRICAS

## AVALIAÇÃO DE RISCO METEOROLÓGICO

### NÍVEL: BAIXO

Risco Baixo: Condições meteorológicas com baixo potencial de danos. Pancadas de chuva, temporais isolados, alagamentos pontuais.

### NÍVEL: MODERADO

Observação: Risco moderado para ocorrências meteorológicas com potencial para provocar danos e interrupções de algumas atividades. Temporais isolados com rajadas de vento, granizo pontual, chuva intensa, alagamentos e enxurradas pontuais.

### NÍVEL: ALTO

Atenção: Alto potencial de danos e transtornos, com potencial para provocar interrupção de serviços. Tempestades pontualmente severas, intensas rajadas de vento, granizo, chuva forte em curto espaço de tempo, enxurradas e alagamentos.

Curitiba, 25 de maio de 2026.

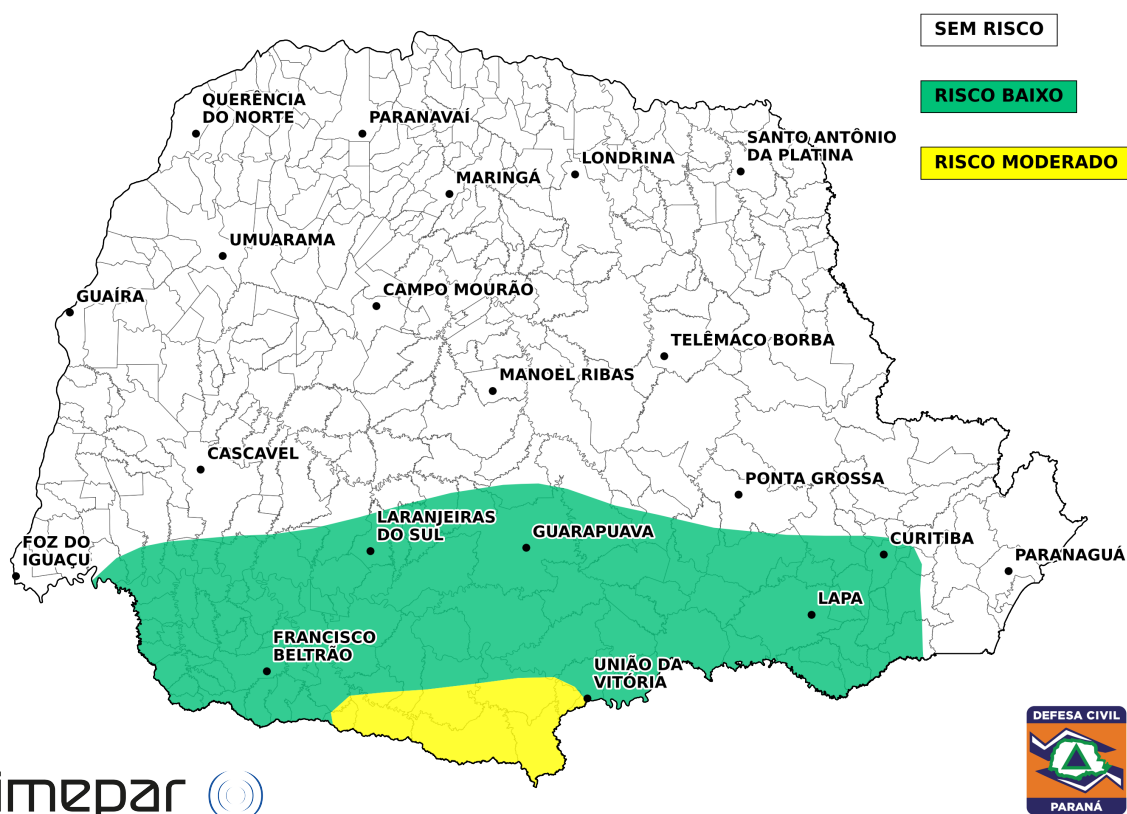
Sistema de Tecnologia e Monitoramento Ambiental do Paraná - SIMEPAR

**#DEFESACIVILSOMOSTODOSNÓS**

# AVISO DE DECLÍNIO DE TEMPERATURA

## QUARTA-FEIRA - 27/05

Na quarta-feira as temperaturas entram em declínio, especialmente na faixa sul do estado, com temperaturas mínimas próximas dos 5°C nas áreas destacadas em amarelo no mapa.



### NÍVEL DE RISCO: BAIXO

Temperaturas mínimas ao redor dos 10°C ou ligeiramente abaixo.

### NÍVEL DE RISCO: MODERADO

Temperaturas mínimas ao redor dos 5°C ou ligeiramente abaixo.

Para acompanhar os alertas de curto prazo, os quais refinam o risco, envie o seu CEP via SMS para **40199** ou envie um 'oi' para **(61) 2034-4611** e cadastre seu município via WhatsApp e acompanhe as atualizações nas plataformas digitais. Acesse: [Defesa Civil PR](#).

Curitiba, 25 de maio de 2026.

Sistema de Tecnologia e Monitoramento Ambiental do Paraná - SIMEPAR

#DEFESACIVILSOMOSTODOSNÓS