

## **BOLETIM DE GESTÃO DE RISCOS Nº 022/2026**

**METEOROLOGISTA:** Diulio Patrick Pereira Machado

**VIGÊNCIA:** 22/05/2026 a 24/05/2026

**ELABORADO EM:** 22/05/2026 às 09:48

### **SITUAÇÃO SINÓTICA**

Nesta sexta-feira, a combinação da queda de pressão atmosférica em superfície, do fluxo de umidade da região Amazônica em direção ao Paraná e da circulação dos ventos em diferentes níveis da troposfera colabora para o retorno de tempestades irregulares e de chuva persistente em algumas áreas do estado, especialmente em áreas do Oeste, Sudoeste e Centro-Sul. Ao longo do fim de semana, a chuva se espalha pelo estado do Paraná, com acumulados pluviométricos ligeiramente mais significativos em áreas do Norte Central, Norte Pioneiro e Campos Gerais. Entre a noite de sábado e a madrugada de domingo, o mar volta a ficar agitado no Litoral, com ondas que podem se aproximar de 1 metro.

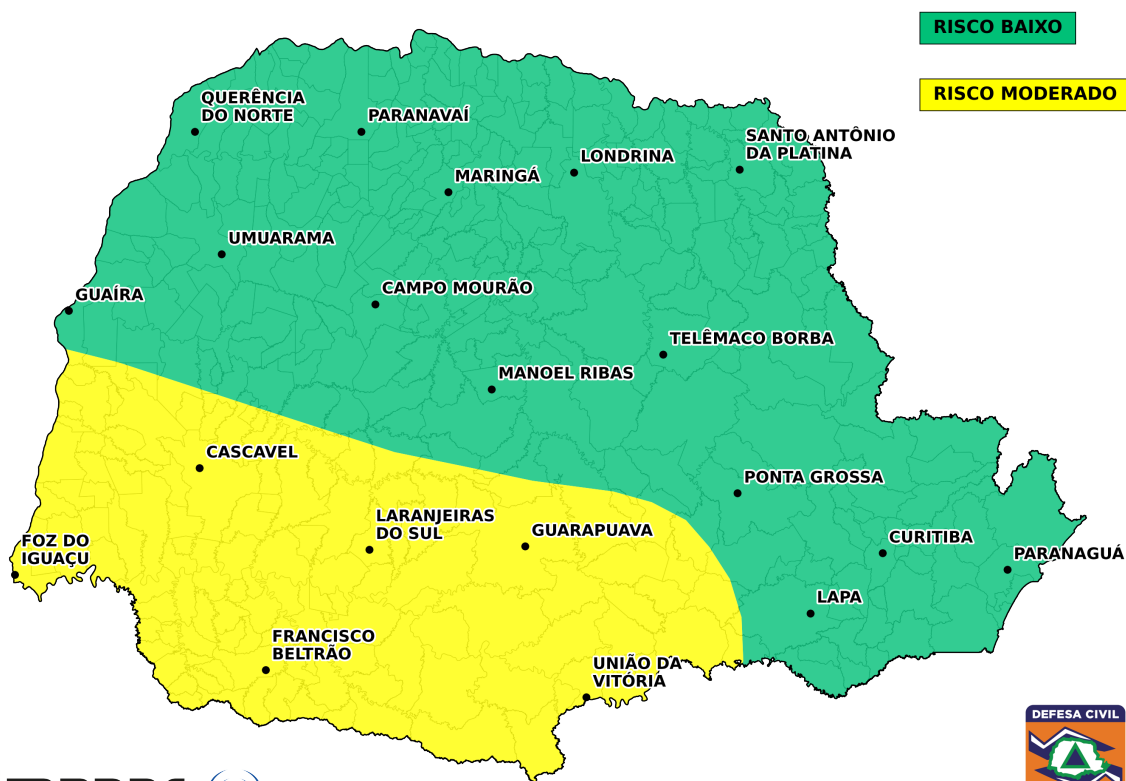
Curitiba, 22 de maio de 2026.

Sistema de Tecnologia e Monitoramento Ambiental do Paraná - SIMEPAR

**#DEFESACIVILSOMOSTODOSNÓS**

## SEXTA-FEIRA - 22/05

Nesta sexta-feira há previsão de tempestades irregulares, chuva persistente, rajadas de vento e descargas elétricas atmosféricas, especialmente nas áreas em amarelo do mapa, que podem provocar queda de galhos, alagamentos, redução da visibilidade em estradas e interrupção no fornecimento de energia.



TEMPESTADES  
IRREGULARES



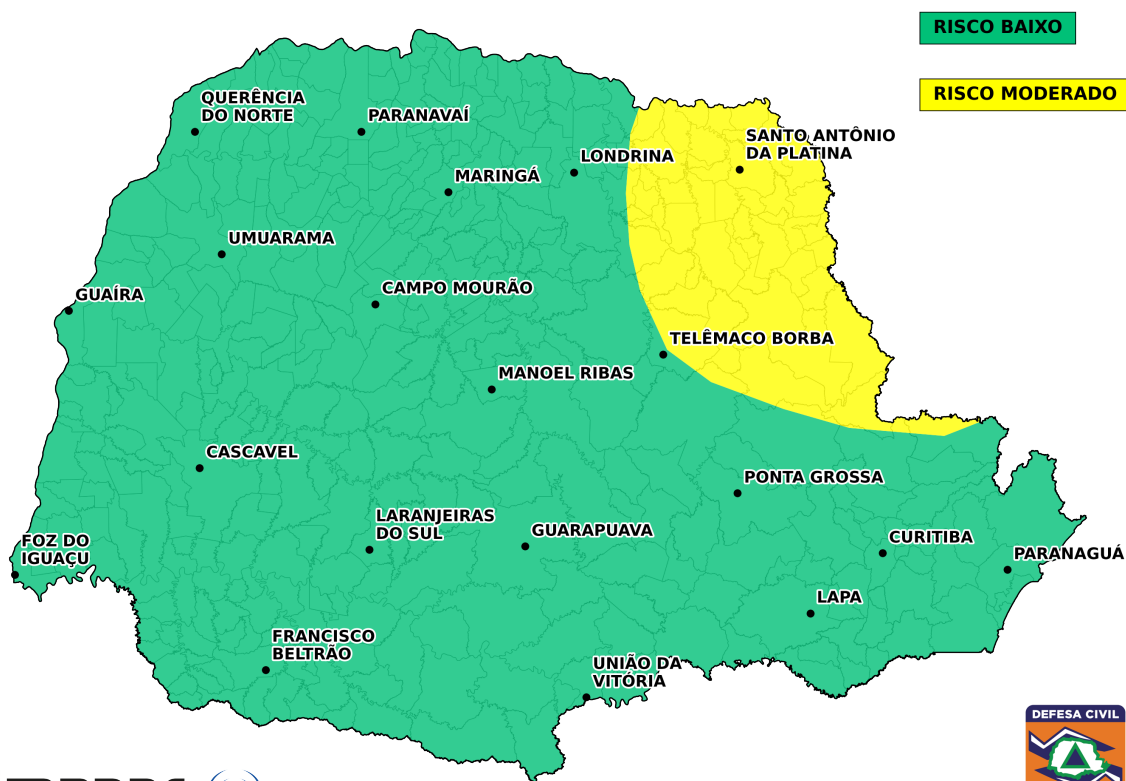
RAJADAS DE  
VENTO



DESCARGAS  
ELÉTRICAS  
ATMOSFÉRICAS

## SÁBADO - 23/05

Neste sábado há previsão de tempestades irregulares, chuva persistente, rajadas de vento e descargas elétricas atmosféricas, especialmente nas áreas em amarelo do mapa, que podem provocar queda de galhos, alagamentos, redução da visibilidade em estradas e interrupção no fornecimento de energia.



TEMPESTADES IRREGULARES



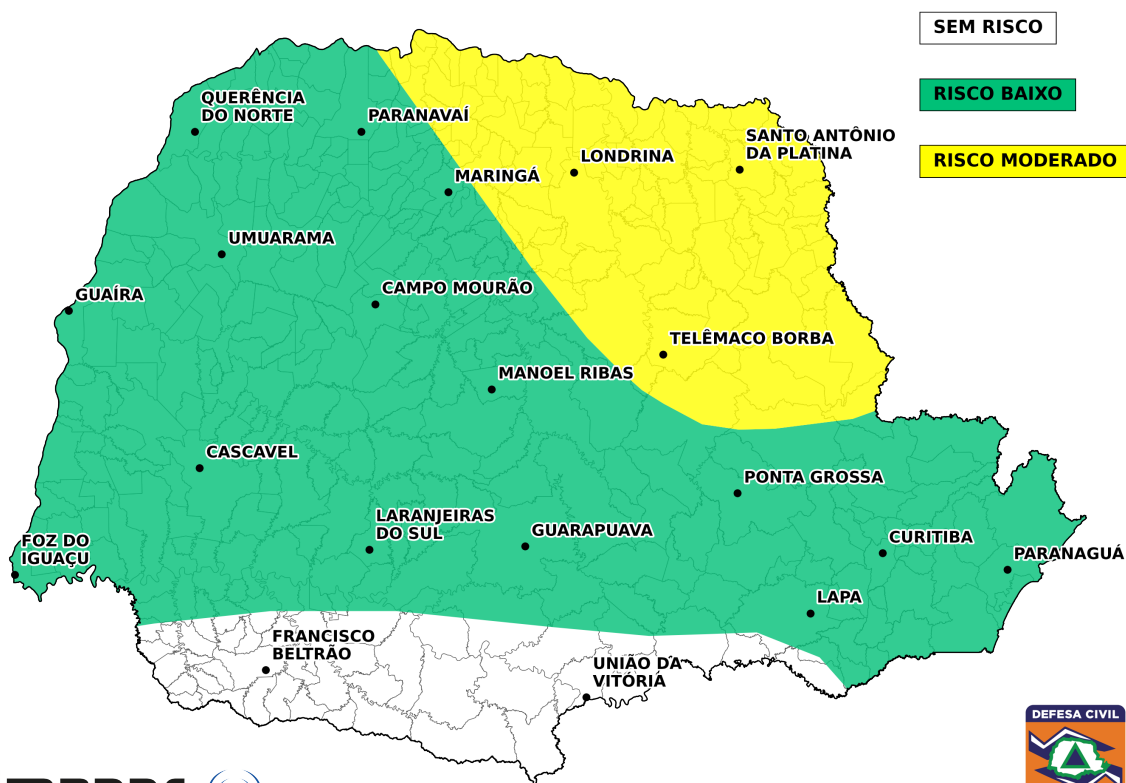
RAJADAS DE VENTO



DESCARGAS ELÉTRICAS ATMOSFÉRICAS

## DOMINGO - 24/05

Neste domingo há previsão de tempestades irregulares, chuva persistente, rajadas de vento e descargas elétricas atmosféricas, especialmente nas áreas em amarelo do mapa, que podem provocar queda de galhos, alagamentos, redução da visibilidade em estradas e interrupção no fornecimento de energia.



TEMPESTADES  
IRREGULARES



RAJADAS DE  
VENTO



DESCARGAS  
ELÉTRICAS  
ATMOSFÉRICAS

## AVALIAÇÃO DE RISCO METEOROLÓGICO

### NÍVEL: BAIXO

Risco Baixo: Condições meteorológicas com baixo potencial de danos. Pancadas de chuva, temporais isolados, alagamentos pontuais.

### NÍVEL: MODERADO

Observação: Risco moderado para ocorrências meteorológicas com potencial para provocar danos e interrupções de algumas atividades. Temporais isolados com rajadas de vento, granizo pontual, chuva intensa, alagamentos e enxurradas pontuais.

Curitiba, 22 de maio de 2026.

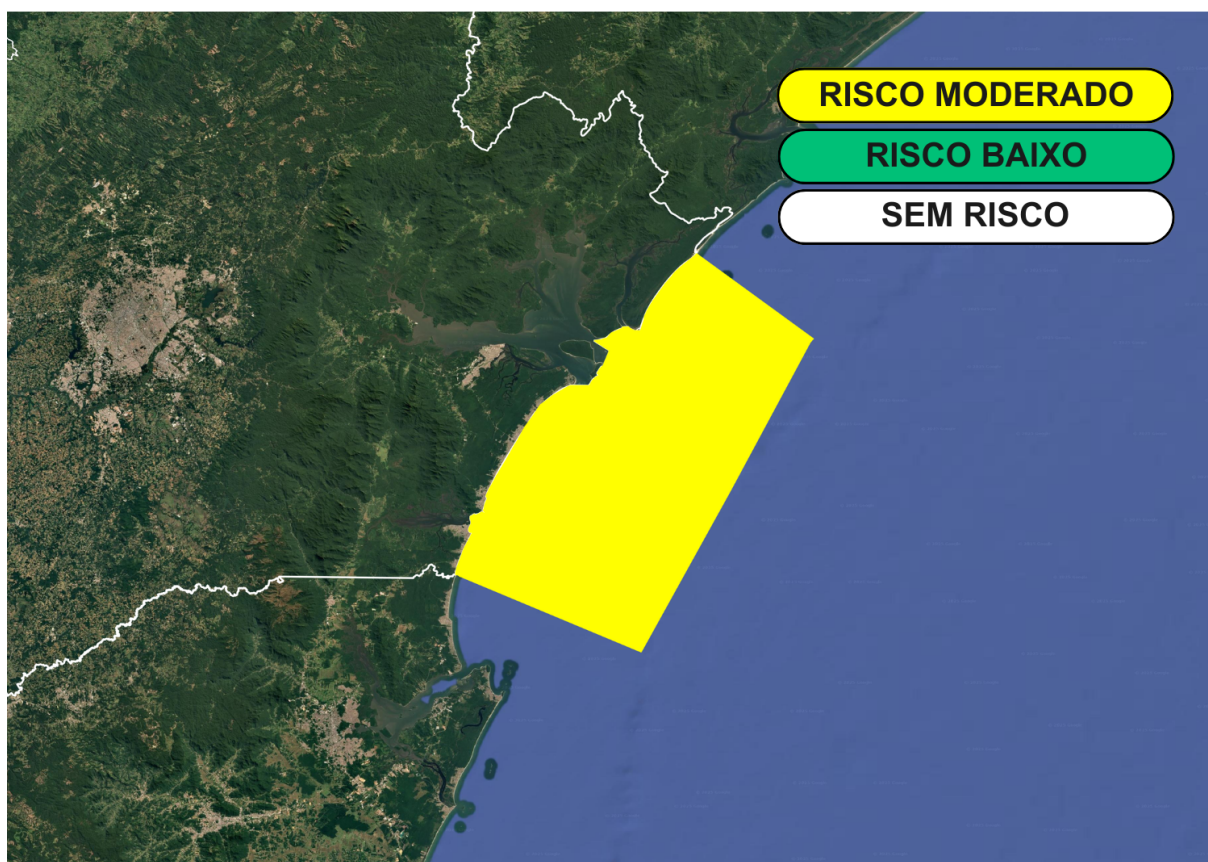
Sistema de Tecnologia e Monitoramento Ambiental do Paraná - SIMEPAR

**#DEFESACIVILSOMOSTODOSNÓS**

## AVISO DE MAR AGITADO

**SÁBADO - 23/05**

Entre a noite do sábado e madrugada do domingo o mar fica ligeiramente agitado na costa paranaense, exigindo atenção redobrada para atividades na faixa de areia e navegação.



**NÍVEL DE RISCO: MODERADO**

Ondas que podem alcançar até 1 metro com picos maiores em alto mar.

Curitiba, 22 de maio de 2026.

Sistema de Tecnologia e Monitoramento Ambiental do Paraná - SIMEPAR

**#DEFESACIVILSOMOSTODOSNÓS**

Para acompanhar os alertas de curto prazo, os quais refinam o risco, envie o seu CEP via SMS para **40199** ou envie um 'oi' para **(61) 2034-4611** e cadastre seu município via WhatsApp e acompanhe as atualizações nas plataformas digitais. Acesse: [Defesa Civil PR](#).

Curitiba, 22 de maio de 2026.

Sistema de Tecnologia e Monitoramento Ambiental do Paraná - SIMEPAR

**#DEFESACIVILSOMOSTODOSNÓS**