

## BOLETIM DE GESTÃO DE RISCOS Nº 020/2026

**METEOROLOGISTA:** Diulio Patrick Pereira Machado

**VIGÊNCIA:** 08/05/2026 a 12/05/2026

**ELABORADO EM:** 08/05/2026 às 10:30

### SITUAÇÃO SINÓTICA

O deslocamento de uma intensa frente fria pelo estado do Paraná mantém a presença de instabilidades na maioria das regiões, seguidas de declínio acentuado de temperatura ao longo desta sexta-feira. Essas instabilidades perdem intensidade à medida que se deslocam para leste. No sábado, a permanência desse sistema sobre o Paraná continuará favorecendo tempestades e, especialmente, altos acumulados de chuva, que poderão ultrapassar os 100 mm em algumas áreas, conforme detalhado nos avisos meteorológicos em anexo. As temperaturas também entram em acentuado declínio, especialmente a partir da noite desta sexta-feira. No amanhecer do domingo as temperaturas já terão baixado em todo o estado, podendo ficar próximas ou ligeiramente abaixo dos 0°C em algumas áreas, especialmente em laranja no mapa de declínio de temperatura. Entre a segunda-feira e terça-feira o frio seguirá intenso em boa parte do estado do Paraná, com temperaturas mínimas abaixo de 0°C em algumas áreas.

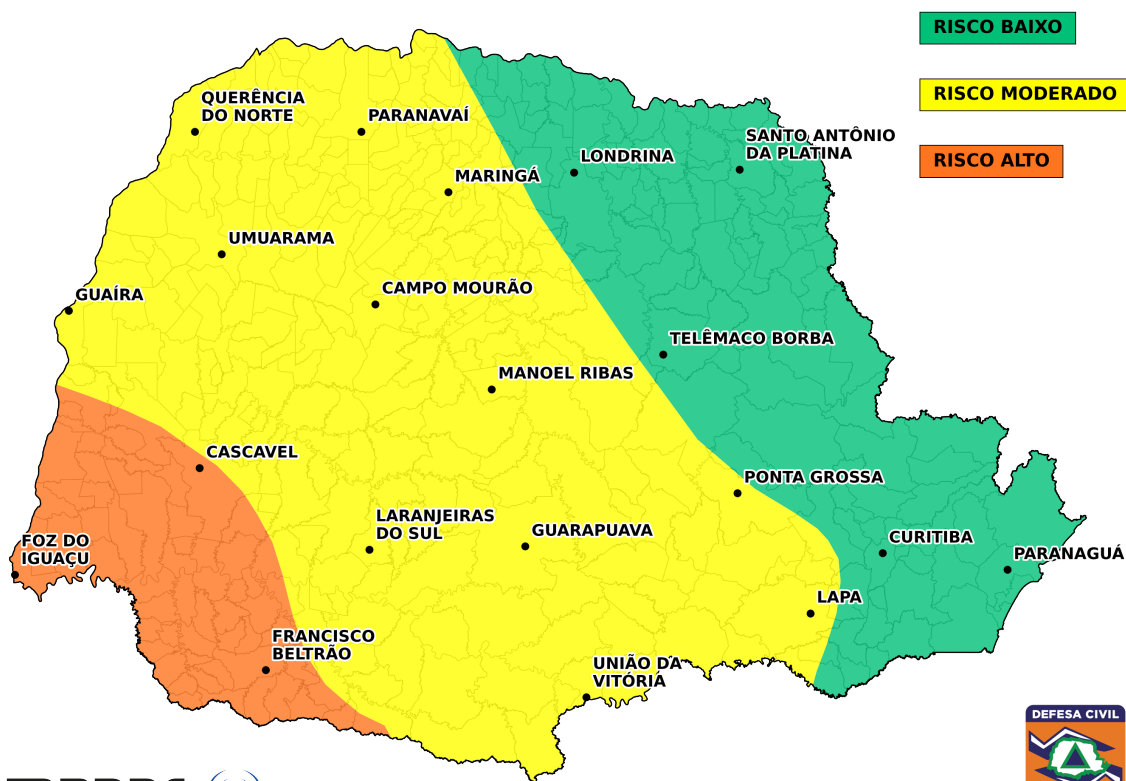
Curitiba, 08 de maio de 2026.

Sistema de Tecnologia e Monitoramento Ambiental do Paraná - SIMEPAR

**#DEFESACIVILSOMOSTODOSNÓS**

## SEXTA-FEIRA - 08/05

Nesta sexta-feira há previsão de tempestades pontualmente intensas, chuva forte em curto espaço de tempo, intensas rajadas de vento, descargas elétricas atmosféricas e granizo localizado, que podem provocar queda de galhos, alagamentos, destelhamentos, danos em plantações, redução da visibilidade em estradas e interrupção no fornecimento de energia.



TEMPESTADES  
PONTUALMENTE  
INTENSAS



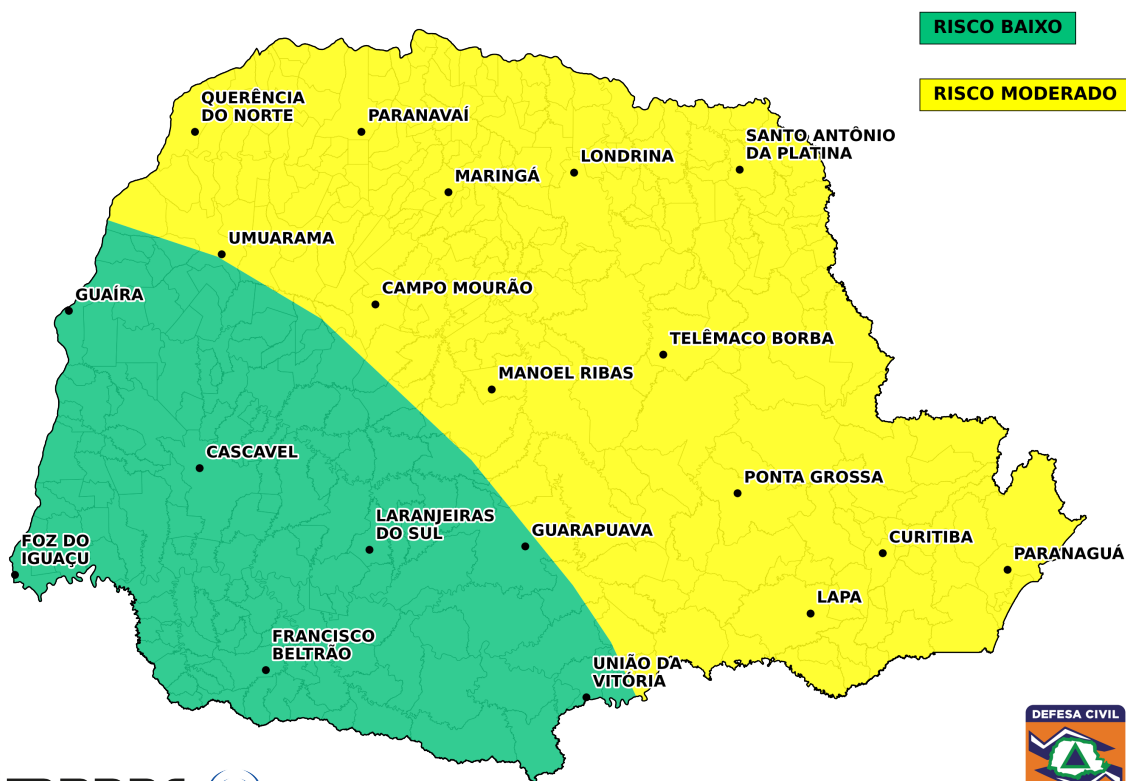
INTENSAS  
RAJADAS DE  
VENTO



DESCARGAS  
ELÉTRICAS  
ATMOSFÉRICAS

## SÁBADO - 09/05

Neste sábado há previsão de tempestades irregulares, chuva forte em curto espaço de tempo, rajadas de vento e descargas elétricas atmosféricas, que podem provocar queda de galhos, enxurradas, alagamentos, transbordamento de córregos, destelhamentos, danos em plantações, redução da visibilidade em estradas e interrupção no fornecimento de energia.



TEMPESTADES  
IRREGULARES



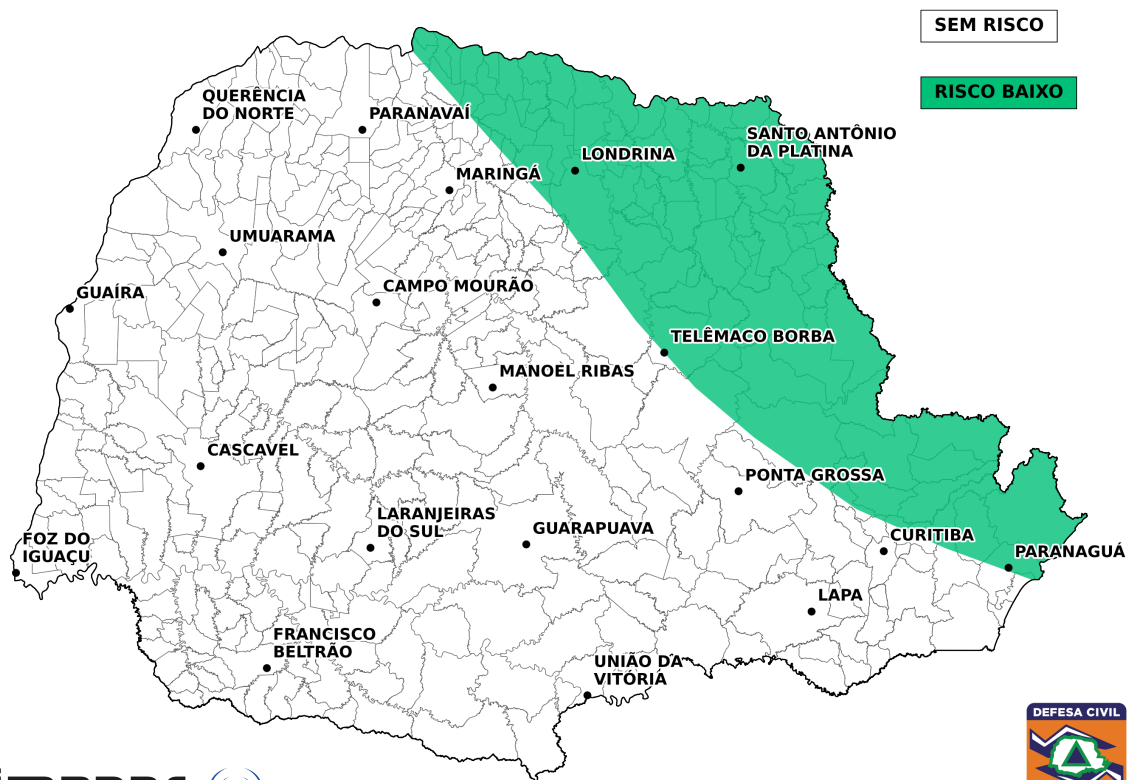
RAJADAS DE  
VENTO



DESCARGAS  
ELÉTRICAS  
ATMOSFÉRICAS

## DOMINGO - 10/05

Neste domingo há previsão de tempestades irregulares, chuva e rajadas de vento, que podem provocar queda de galhos e interrupção no fornecimento de energia.



TEMPESTADES IRREGULARES



RAJADAS DE VENTO

## AVALIAÇÃO DE RISCO METEOROLÓGICO

### NÍVEL: BAIXO

Risco Baixo: Condições meteorológicas com baixo potencial de danos. Pancadas de chuva, temporais isolados, alagamentos pontuais.

### NÍVEL: MODERADO

Observação: Risco moderado para ocorrências meteorológicas com potencial para provocar danos e interrupções de algumas atividades. Temporais isolados com rajadas de vento, granizo pontual, chuva intensa, alagamentos e enxurradas pontuais.

### NÍVEL: ALTO

Atenção: Alto potencial de danos e transtornos, com potencial para provocar interrupção de serviços. Tempestades pontualmente severas, intensas rajadas de vento, granizo, chuva forte em curto espaço de tempo, enxurradas e alagamentos.

Curitiba, 08 de maio de 2026.

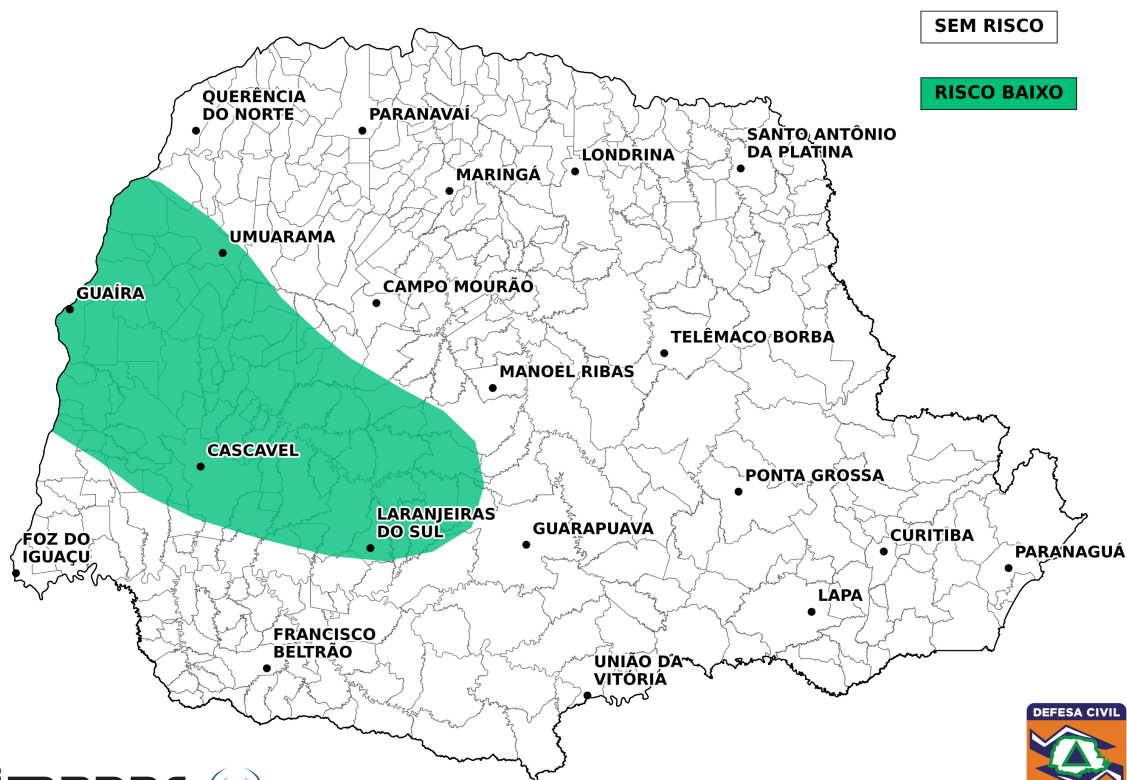
Sistema de Tecnologia e Monitoramento Ambiental do Paraná - SIMEPAR

**#DEFESACIVILSOMOSTODOSNÓS**

## AVISO DE CHUVA VOLUMOSA EM 24H

**SEXTA-FEIRA - 08/05**

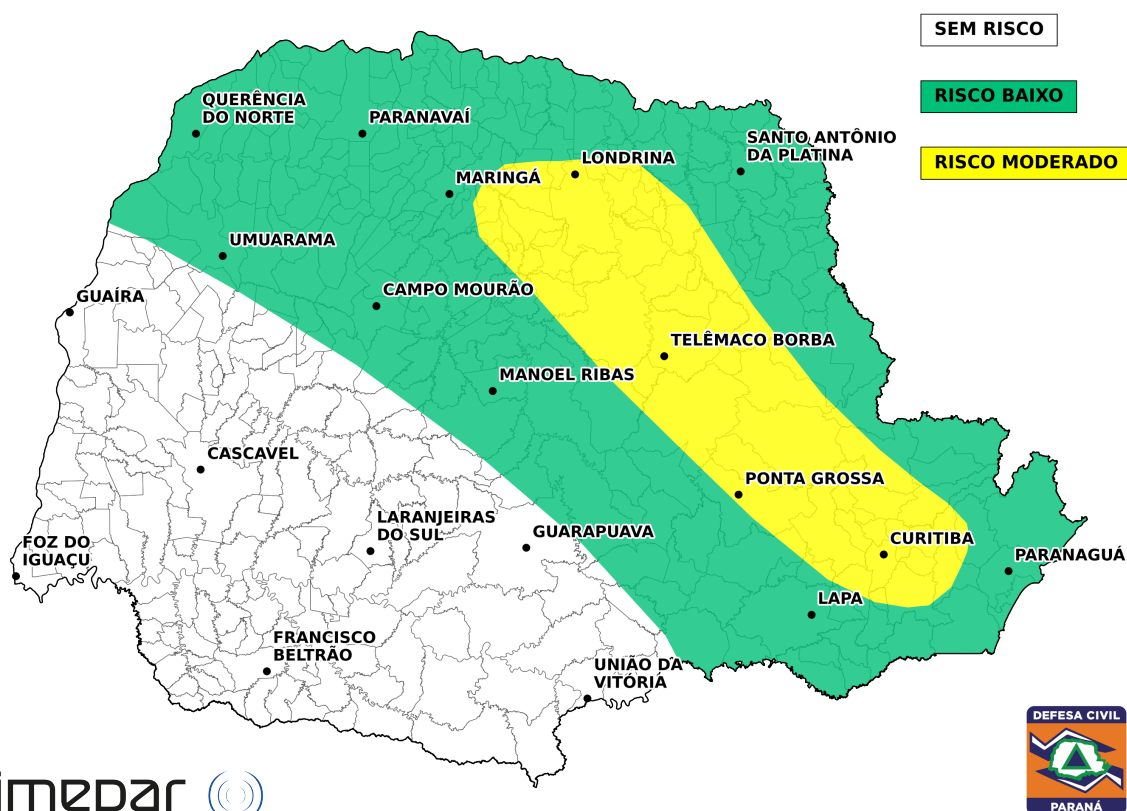
Chuva volumosa ao longo da sexta-feira, podendo se aproximar dos 100 mm em algumas áreas.



## AVISO DE CHUVA VOLUMOSA EM 24H

**SÁBADO - 09/05**

Chuva volumosa ao longo do sábado, podendo superar os 100 mm, especialmente nas áreas em amarelo do mapa.



simepar 

### NÍVEL DE RISCO: BAIXO

Acumulados de chuva entre 50 mm - 100 mm.

### NÍVEL DE RISCO: MODERADO

Acumulados de chuva entre 100 mm - 140 mm.

Curitiba, 08 de maio de 2026.

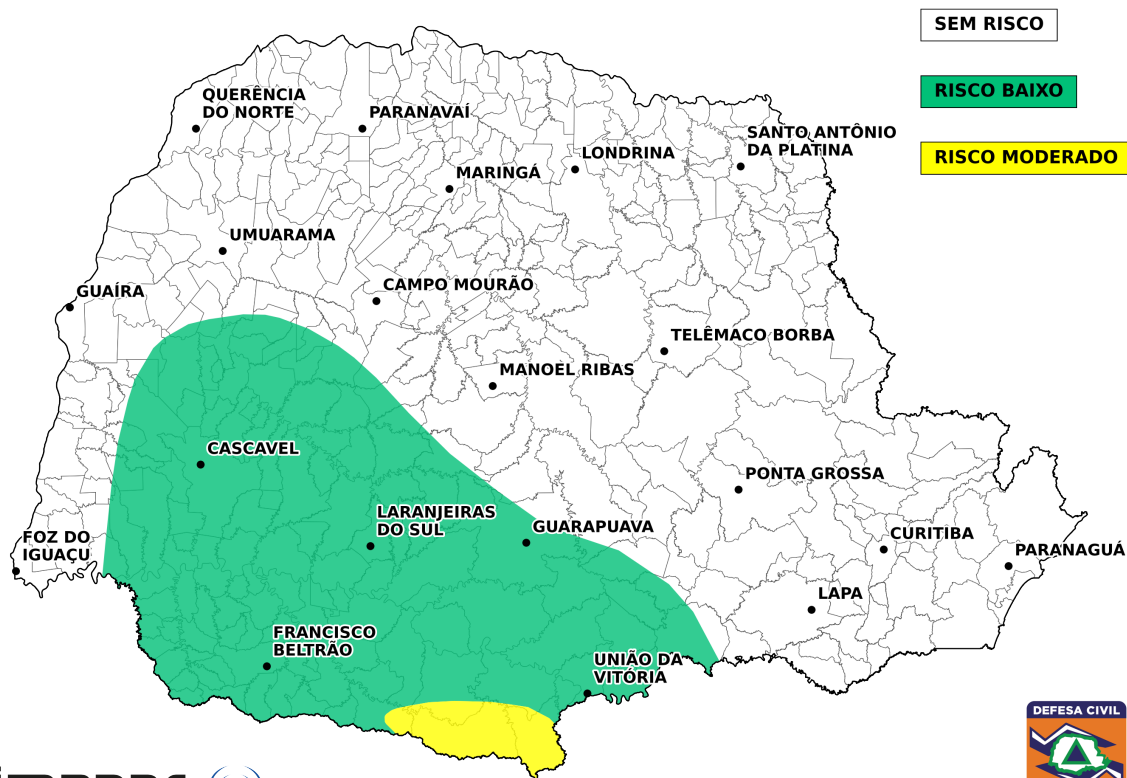
Sistema de Tecnologia e Monitoramento Ambiental do Paraná - SIMEPAR

#DEFESACIVILSOMOSTODOSNÓS

# AVISO DE DECLÍNIO DE TEMPERATURA

**SEXTA-FEIRA - 08/05**

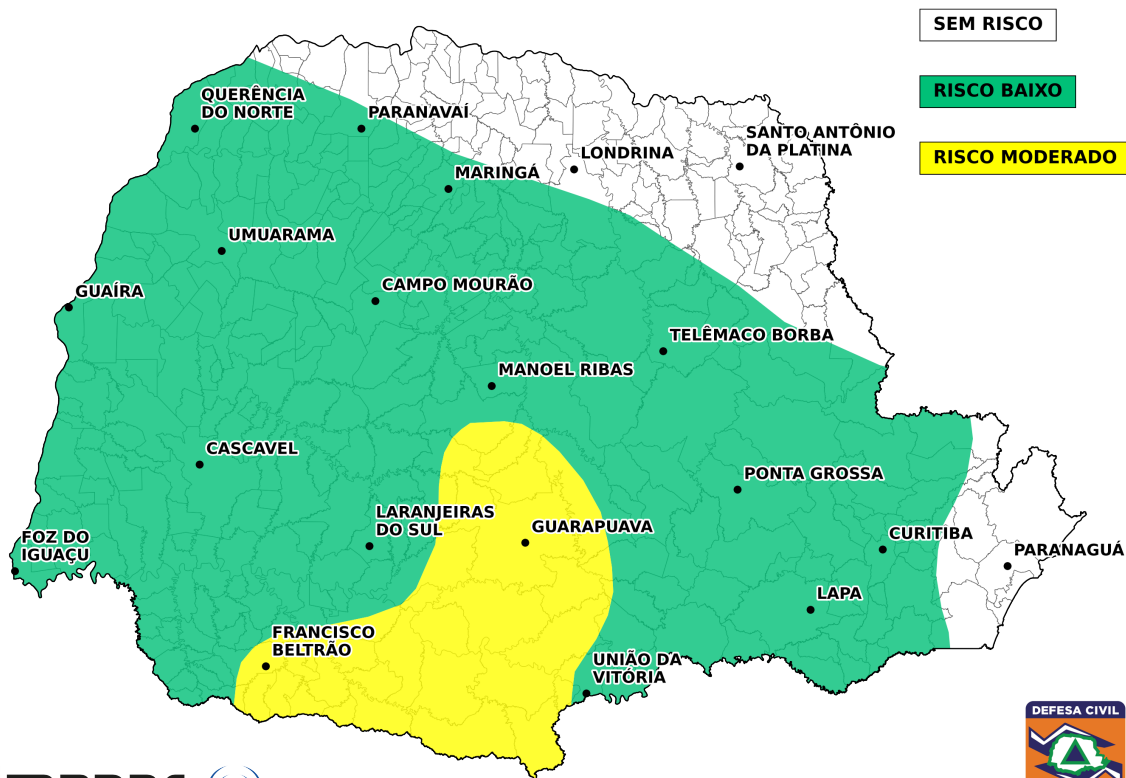
Declínio de temperatura ao longo da sexta-feira, especialmente na parte da noite.



# AVISO DE DECLÍNIO DE TEMPERATURA

**SÁBADO - 09/05**

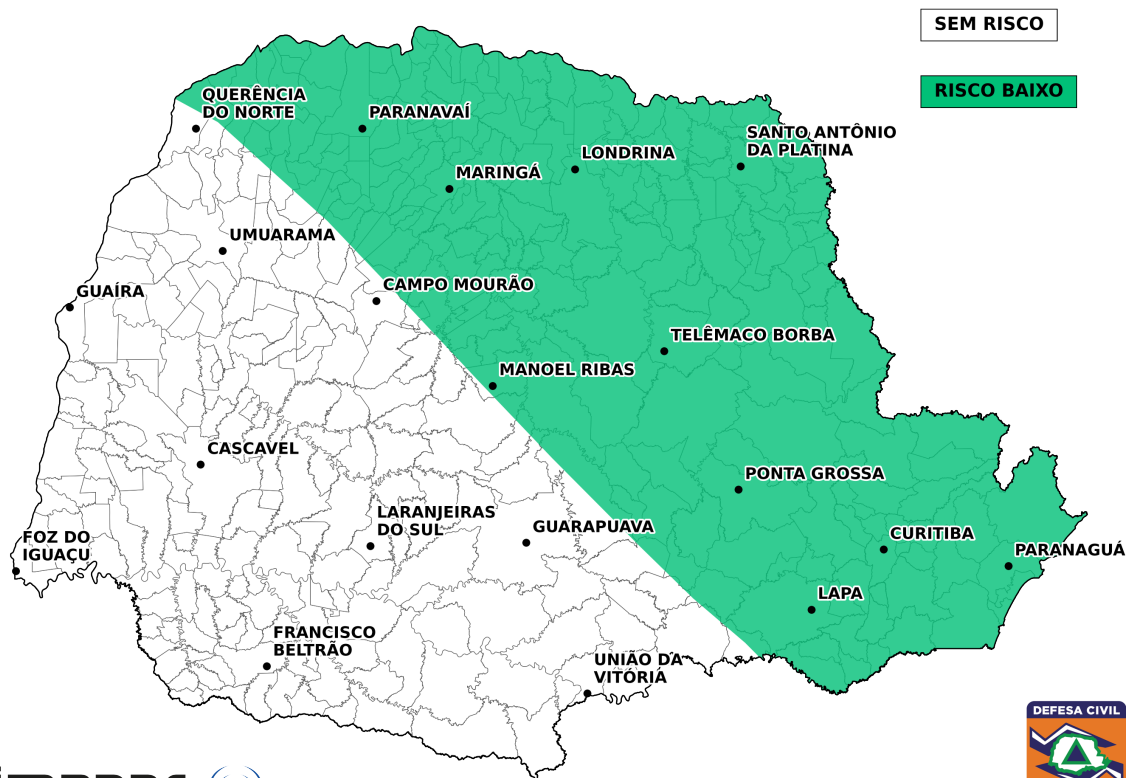
Declínio acentuado de temperatura ao longo do sábado.



# AVISO DE DECLÍNIO DE TEMPERATURA

**DOMINGO - 10/05**

Declínio acentuado de temperatura no domingo.



simepar 



**NÍVEL DE RISCO: BAIXO**

Temperaturas próximas ou ligeiramente abaixo dos 10°C.

**NÍVEL DE RISCO: MODERADO**

Temperaturas próximas ou ligeiramente abaixo dos 5°C.

**NÍVEL DE RISCO: ALTO**

Temperaturas próximas ou ligeiramente abaixo dos 0°C.

Curitiba, 08 de maio de 2026.

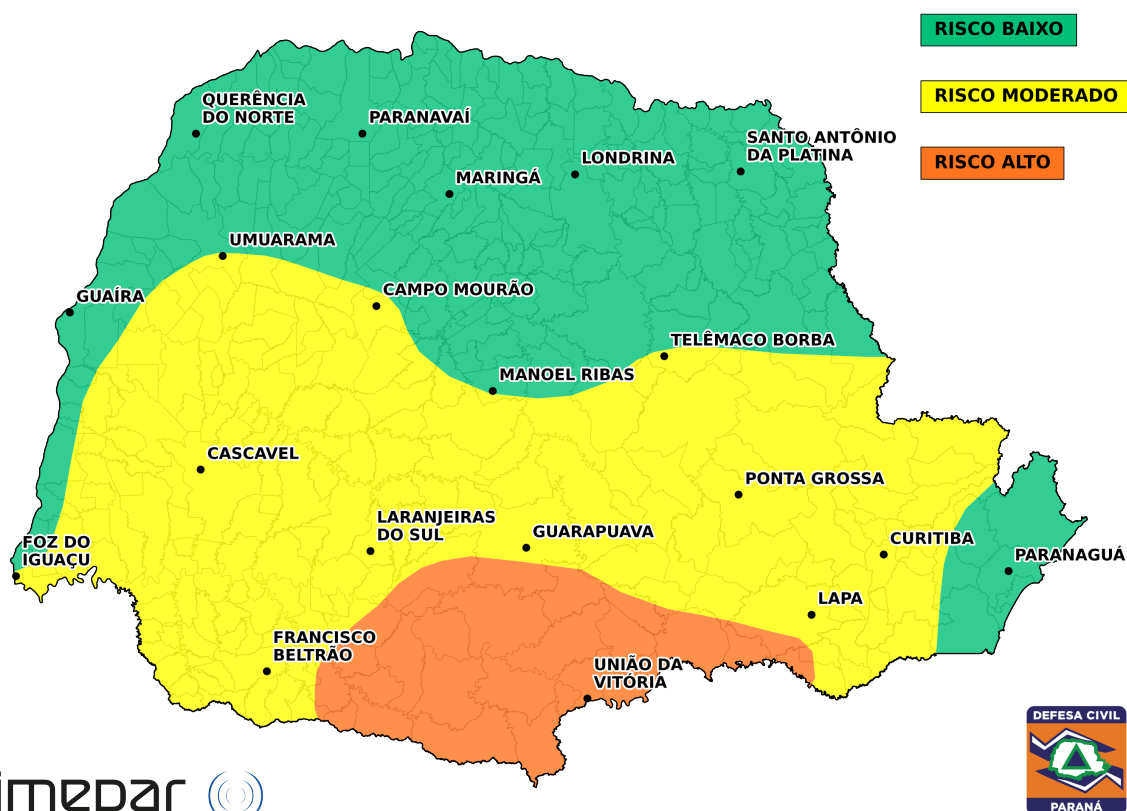
Sistema de Tecnologia e Monitoramento Ambiental do Paraná - SIMEPAR

#DEFESACIVILSOMOSTODOSNÓS

## AVISO DE FRIO INTENSO

### SEGUNDA-FEIRA - 11/05

Forte resfriamento ao longo da madrugada e manhã, com temperaturas abaixo de zero graus em algumas áreas e ampla sensação de frio.



Curitiba, 08 de maio de 2026.

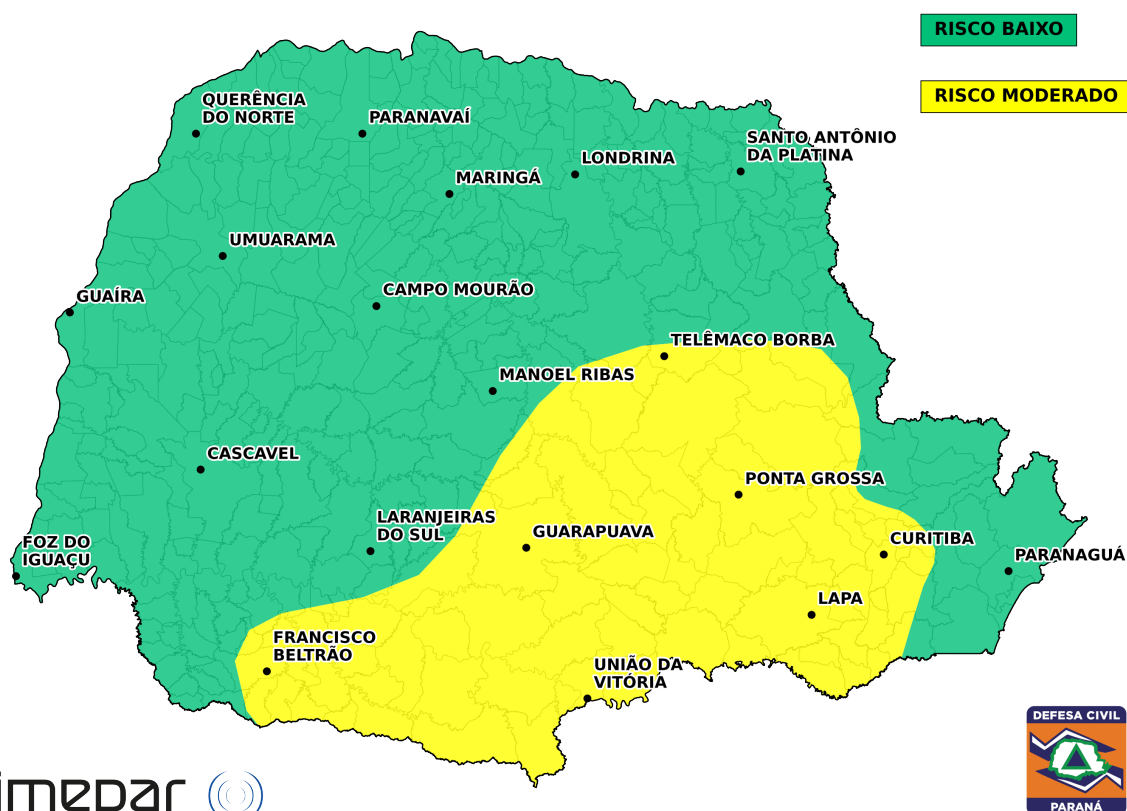
Sistema de Tecnologia e Monitoramento Ambiental do Paraná - SIMEPAR

#DEFESACIVILSOMOSTODOSNÓS

## AVISO DE FRIO INTENSO

**TERÇA-FEIRA - 12/05**

Forte resfriamento ao longo da madrugada e manhã, com temperaturas abaixo de zero graus em algumas áreas e ampla sensação de frio.



simepar 



### NÍVEL DE RISCO: BAIXO

Temperaturas próximas ou ligeiramente abaixo dos 10°C.

### NÍVEL DE RISCO: MODERADO

Temperaturas próximas ou ligeiramente abaixo dos 5°C.

### NÍVEL DE RISCO: ALTO

Temperaturas próximas dos 0°C ou até mesmo negativas.

Curitiba, 08 de maio de 2026.

Sistema de Tecnologia e Monitoramento Ambiental do Paraná - SIMEPAR

#DEFESACIVILSOMOSTODOSNÓS

Para acompanhar os alertas de curto prazo, os quais refinam o risco, envie o seu CEP via SMS para **40199** ou envie um 'oi' para **(61) 2034-4611** e cadastre seu município via WhatsApp e acompanhe as atualizações nas plataformas digitais. Acesse: [Defesa Civil PR](#).

Curitiba, 08 de maio de 2026.

Sistema de Tecnologia e Monitoramento Ambiental do Paraná - SIMEPAR

**#DEFESACIVILSOMOSTODOSNÓS**