

BOLETIM DE GESTÃO DE RISCOS Nº 015/2026

METEOROLOGISTA: Diulio Patrick Pereira Machado

VIGÊNCIA: 07/04/2026 a 08/04/2026

ELABORADO EM: 07/04/2026 às 10:52

SITUAÇÃO SINÓTICA

Nesta terça-feira, a formação de um ciclone extratropical entre o Rio Grande do Sul e o Uruguai impulsiona o deslocamento de uma frente fria sobre o estado do Paraná, elevando significativamente os índices de instabilidade em todas as regiões. O deslocamento da frente fria combinado com a elevação das temperaturas e a circulação dos ventos em diferentes níveis da troposfera condiciona o ambiente atmosférico para a formação de tempestades pontualmente intensas, especialmente nas áreas destacadas em laranja no mapa, onde o risco é alto para transtornos associados a chuva forte em curto período de tempo e alguns vendavais. Já na quarta-feira a instabilidade diminui, podendo ocorrer apenas tempestades irregulares em parte do estado, sendo maior o destaque para a intensificação dos ventos das direções oeste e noroeste, devido ao deslocamento do ciclone sobre o oceano Atlântico na altura do Rio Grande do Sul.

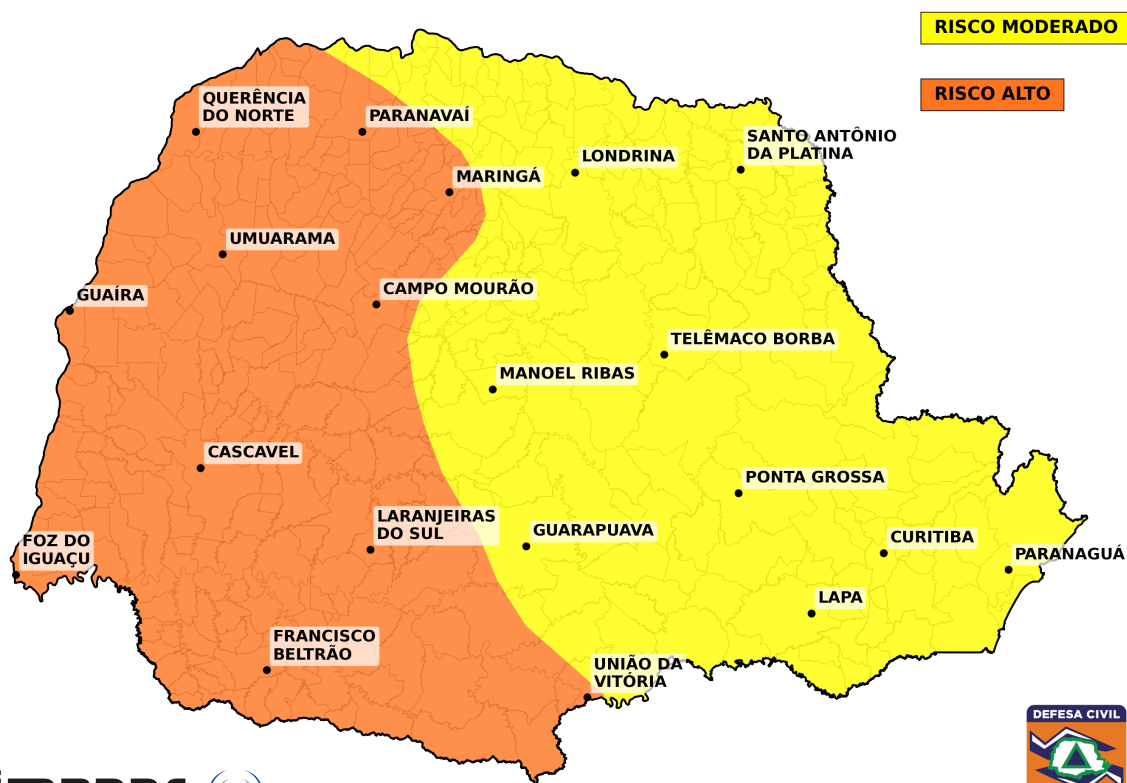
Curitiba, 07 de abril de 2026.

Sistema de Tecnologia e Monitoramento Ambiental do Paraná - SIMEPAR

#DEFESACIVILSOMOSTODOSNÓS

TERÇA-FEIRA - 07/04

Nesta terça-feira há risco de tempestades pontualmente intensas, chuva forte em curto espaço de tempo, intensas rajadas de vento, descargas elétricas atmosféricas e granizo localizado, que podem provocar queda de galhos, enxurradas, alagamentos, destelhamentos, danos em plantações, redução da visibilidade em estradas e interrupção no fornecimento de energia.



TEMPESTADES
PONTUALMENTE
INTENSAS



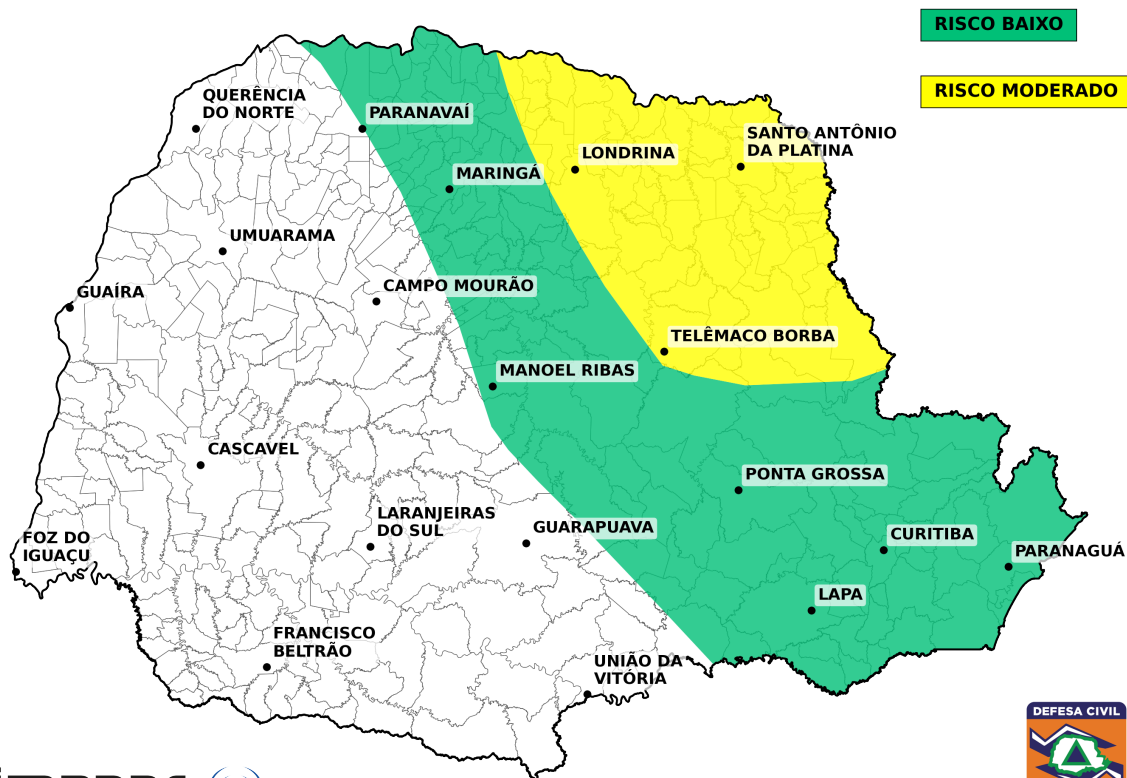
INTENSAS
RAJADAS DE
VENTO



DESCARGAS
ELÉTRICAS
ATMOSFÉRICAS

QUARTA-FEIRA - 08/04

Nesta quarta-feira há risco de tempestades irregulares, chuva, rajadas de vento e descargas elétricas atmosféricas, que podem provocar queda de galhos, alagamentos, danos em plantações e interrupção no fornecimento de energia.



TEMPESTADES
IRREGULARES



RAJADAS DE
VENTO



DESCARGAS
ELÉTRICAS
ATMOSFÉRICAS

AVALIAÇÃO DE RISCO METEOROLÓGICO

NÍVEL: BAIXO

Risco Baixo: Condições meteorológicas com baixo potencial de danos. Pancadas de chuva, temporais isolados, alagamentos pontuais.

NÍVEL: MODERADO

Observação: Risco moderado para ocorrências meteorológicas com potencial para provocar danos e interrupções de algumas atividades. Temporais isolados com rajadas de vento, granizo pontual, chuva intensa, alagamentos e enxurradas pontuais.

NÍVEL: ALTO

Atenção: Alto potencial de danos e transtornos, com potencial para provocar interrupção de serviços. Tempestades pontualmente severas, intensas rajadas de vento, granizo, chuva forte em curto espaço de tempo, enxurradas e alagamentos.

Curitiba, 07 de abril de 2026.

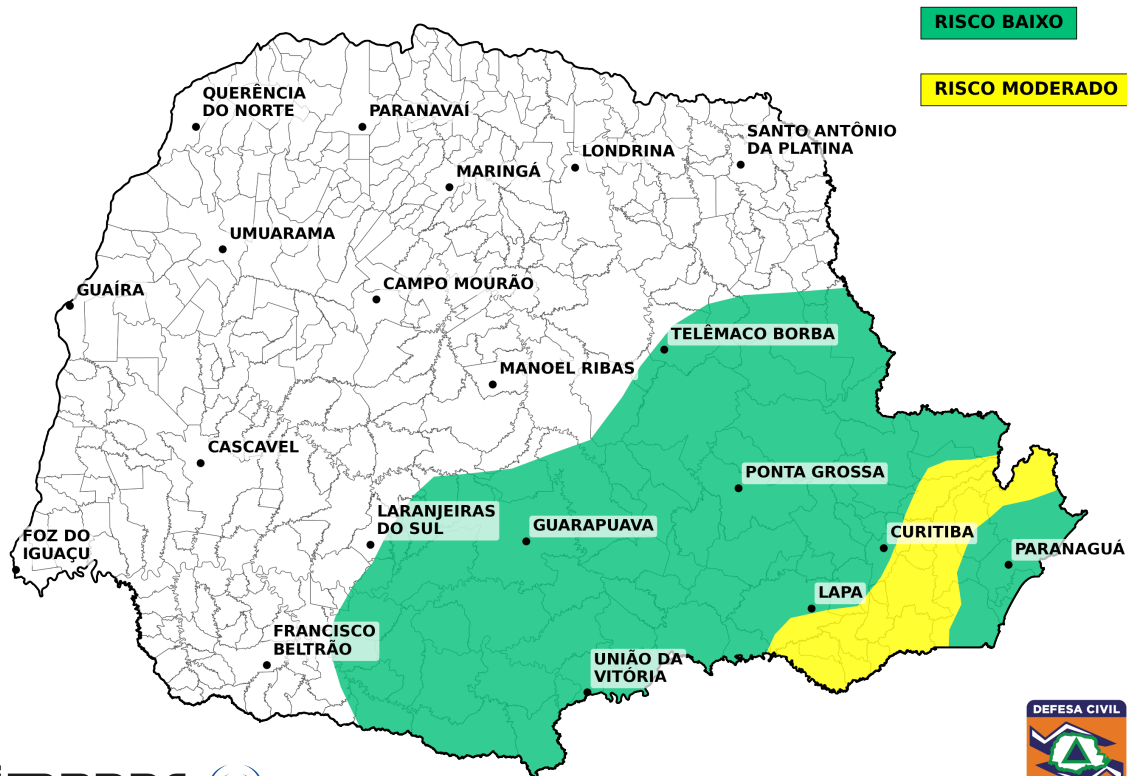
Sistema de Tecnologia e Monitoramento Ambiental do Paraná - SIMEPAR

#DEFESACIVILSOMOSTODOSNÓS

AVISO DE AUMENTO NA VELOCIDADE DOS VENTOS

QUARTA-FEIRA - 08/04

Ao longo da quarta-feira os ventos do quadrante oeste e noroeste se intensificam, alcançando rajadas de até 80 km/h nas áreas de maior altitude da Serra do Mar.



simepar 



NÍVEL DE RISCO: BAIXO

Rajadas de vento entre 50 e 60 km/h.

NÍVEL DE RISCO: MODERADO

Rajadas de vento entre 60 e 80 km/h.

Para acompanhar os alertas de curto prazo, os quais refinam o risco, envie o seu CEP via SMS para **40199** ou envie um 'oi' para **(61) 2034-4611** e cadastre seu município via WhatsApp e acompanhe as atualizações nas plataformas digitais. Acesse: Defesa Civil PR.

Curitiba, 07 de abril de 2026.

Sistema de Tecnologia e Monitoramento Ambiental do Paraná - SIMEPAR

#DEFESACIVILSOMOSTODOSNÓS