

BOLETIM DE GESTÃO DE RISCOS Nº 008/2026

METEOROLOGISTA: Diulio Patrick Pereira Machado

VIGÊNCIA: 20/02/2026 a 22/02/2026

ELABORADO EM: 20/02/2026 às 09:53

SITUAÇÃO SINÓTICA

Nesta sexta-feira, um sistema de baixa pressão atmosférica entre o Paraguai e o Paraná, combinado com um cavado na média troposfera (circulação dos ventos em torno de 5km de altura) que se move na altura de Santa Catarina, deverá favorecer o aumento significativo dos índices de instabilidade, proporcionando assim, um ambiente atmosférico propício para a formação de muitas tempestades sobre grande parte do estado, de modo especial nas áreas em laranja, onde o risco será alto para transtornos associados ao mau tempo. Ao longo do fim de semana, o risco para tempestades diminui em comparação com esta sexta-feira, mas o constante fluxo de umidade do oceano para o continente deverá manter o tempo chuvoso no Litoral, onde acumulados de chuva expressivos poderão ser observados. O período mais crítico será entre a tarde e noite desta sexta-feira até a tarde do sábado, destacando-se assim, um Aviso Especial para chuva volumosa.

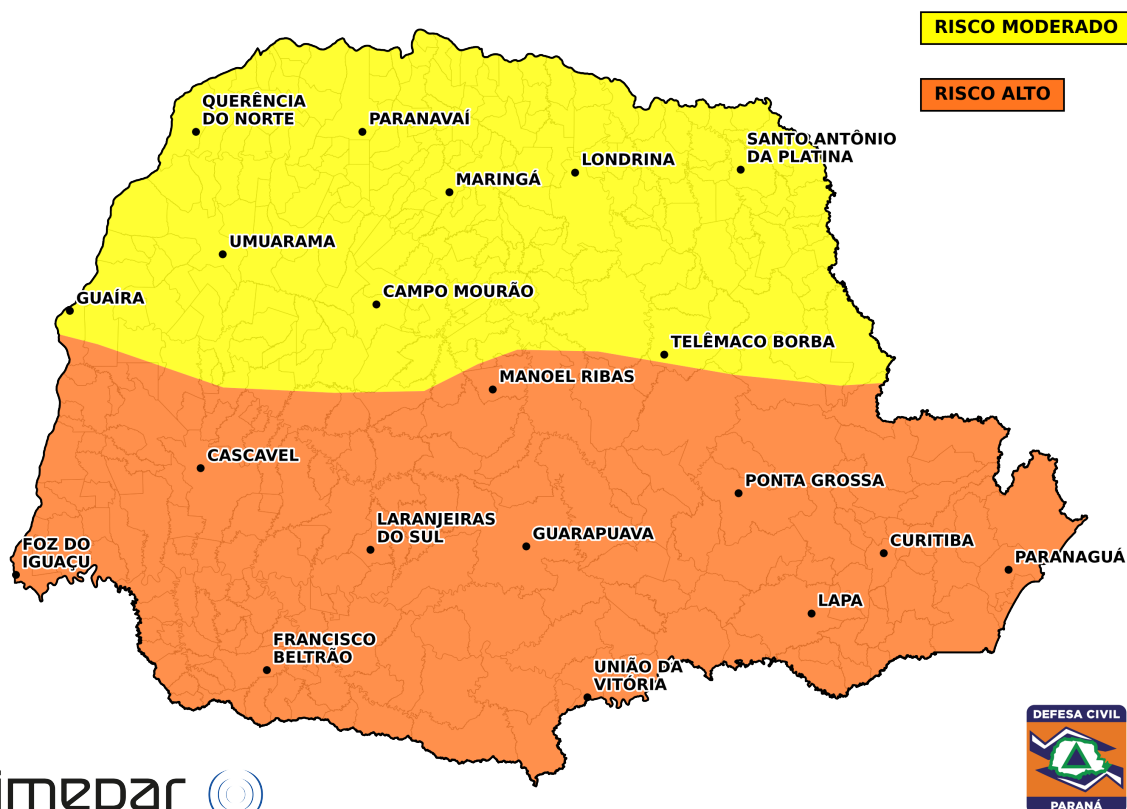
Curitiba, 20 de fevereiro de 2026.

Sistema de Tecnologia e Monitoramento Ambiental do Paraná - SIMEPAR

#DEFESACIVILSOMOSTODOSNÓS

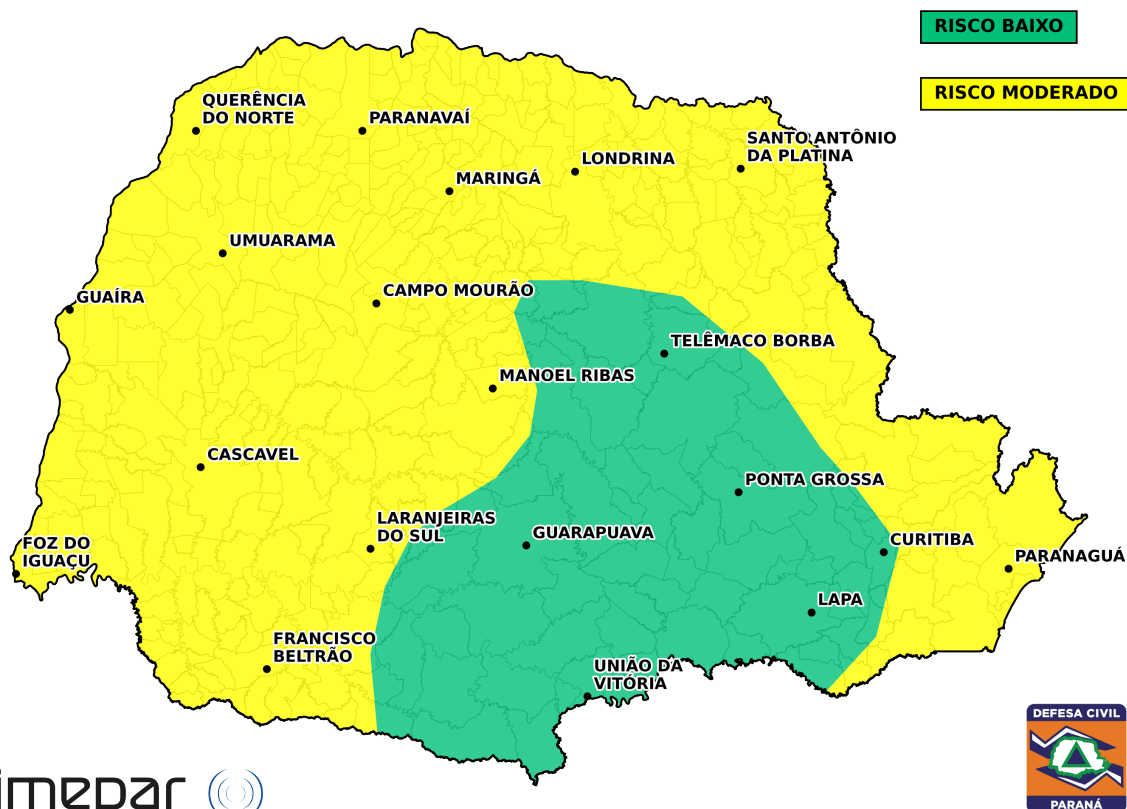
SEXTA-FEIRA - 20/02

Nesta sexta-feira, há risco de tempestades severas, chuva forte em curto espaço de tempo, intensas rajadas de vento, descargas elétricas atmosféricas e granizo localizado, que podem provocar queda de galhos, enxurradas, alagamentos, transbordamento de córregos, destelhamentos, danos em plantações, redução da visibilidade em estradas e interrupção no fornecimento de energia.



SÁBADO - 21/02

No sábado, há risco de tempestades irregulares, chuva forte em curto espaço de tempo, rajadas de vento e descargas elétricas atmosféricas, que podem provocar queda de galhos, alagamentos, destelhamentos e redução da visibilidade em estradas.



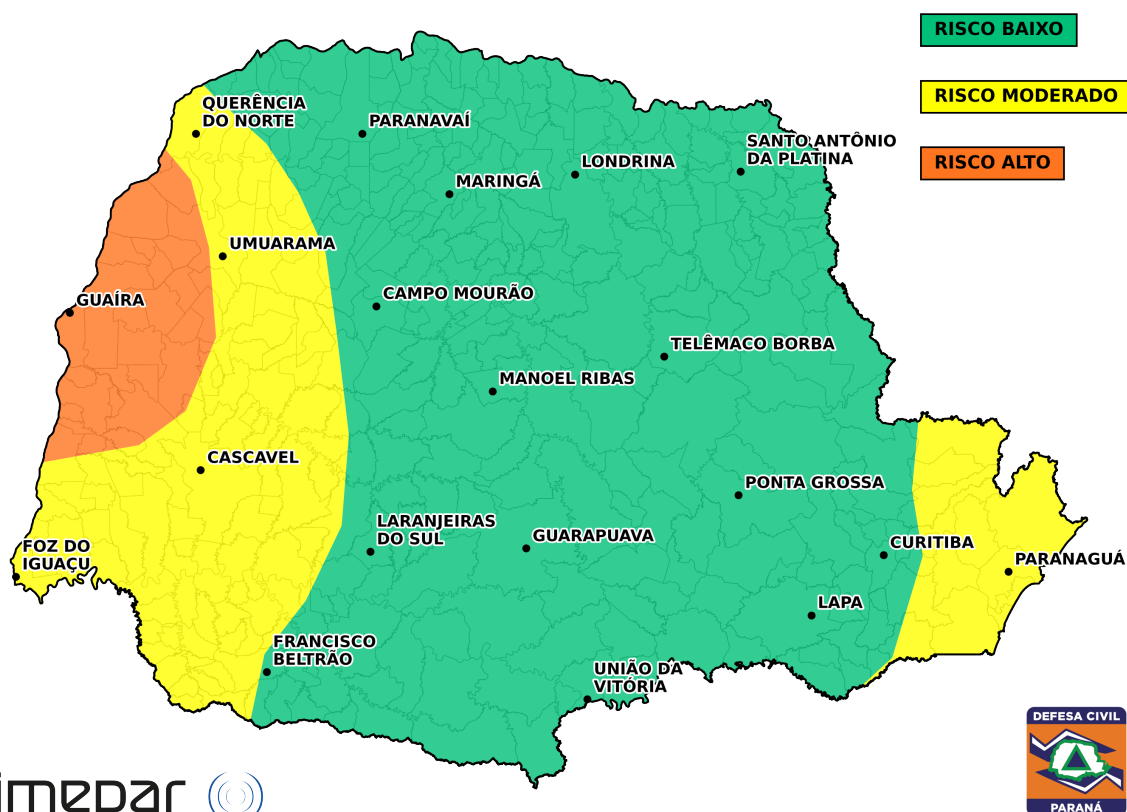
Curitiba, 20 de fevereiro de 2026.

Sistema de Tecnologia e Monitoramento Ambiental do Paraná - SIMEPAR

#DEFESACIVILSOMOSTODOSNÓS

DOMINGO - 22/02

No domingo, há risco de tempestades irregulares, chuva forte em curto espaço de tempo, rajadas de vento, descargas elétricas atmosféricas e granizo localizado, que podem provocar queda de galhos, enxurradas, alagamentos, destelhamentos, redução da visibilidade em estradas e interrupção no fornecimento de energia.



AVALIAÇÃO DE RISCO METEOROLÓGICO

NÍVEL: BAIXO

Risco Baixo: Condições meteorológicas com baixo potencial de danos. Pancadas de chuva, temporais isolados, alagamentos pontuais.

NÍVEL: MODERADO

Observação: Risco moderado para ocorrências meteorológicas com potencial para provocar danos e interrupções de algumas atividades. Temporais isolados com rajadas de vento, granizo pontual, chuva intensa, alagamentos e enxurradas pontuais.

NÍVEL: ALTO

Atenção: Alto potencial de danos e transtornos, com potencial para provocar interrupção de serviços. Tempestades pontualmente severas, intensas rajadas de vento, granizo, chuva forte em curto espaço de tempo, enxurradas e alagamentos.

Curitiba, 20 de fevereiro de 2026.

Sistema de Tecnologia e Monitoramento Ambiental do Paraná - SIMEPAR

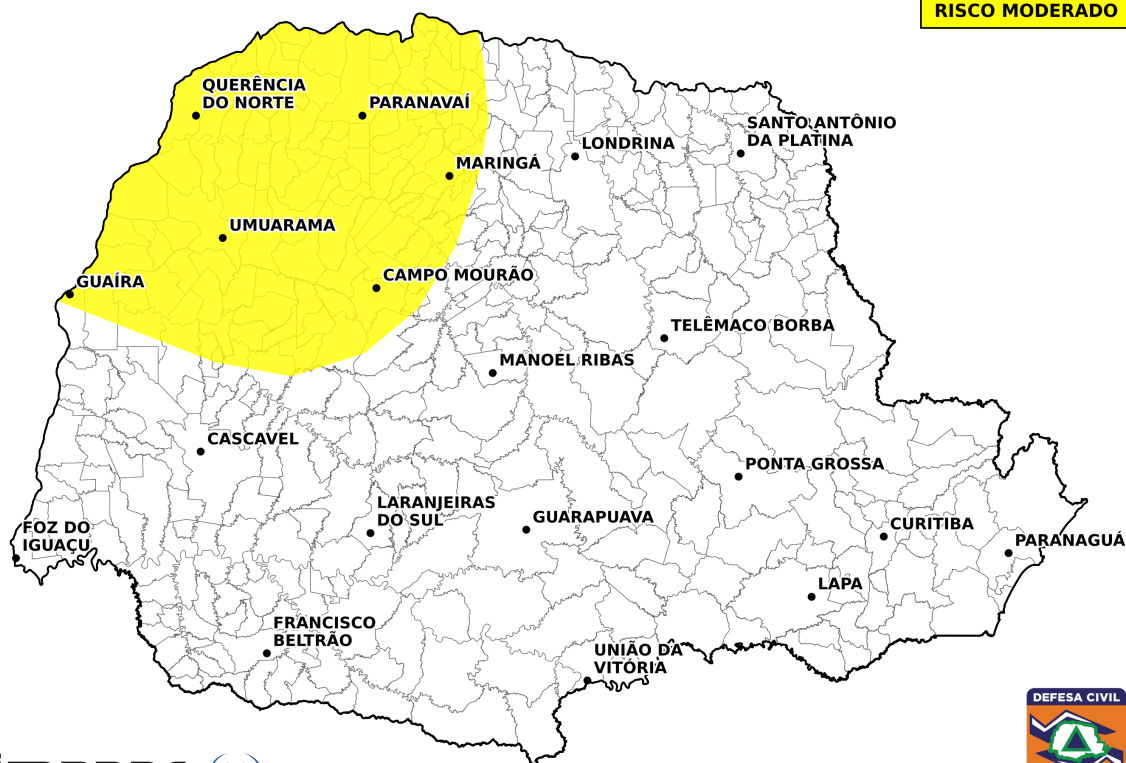
#DEFESACIVILSOMOSTODOSNÓS

AVISO DE CALOR INTENSO

SEXTA-FEIRA - 20/02

O calor segue intenso nesta sexta-feira (20/02), com temperaturas ficando até 5°C acima da média climatológica, especialmente no Noroeste, região em Aviso Meteorológico de Calor Intenso.

RISCO MODERADO



simepar 



NÍVEL DE RISCO: MODERADO

Temperaturas máximas até 5°C acima da média climatológica. As temperaturas nas áreas em destaque poderão se aproximar dos 40°C.

Curitiba, 20 de fevereiro de 2026.

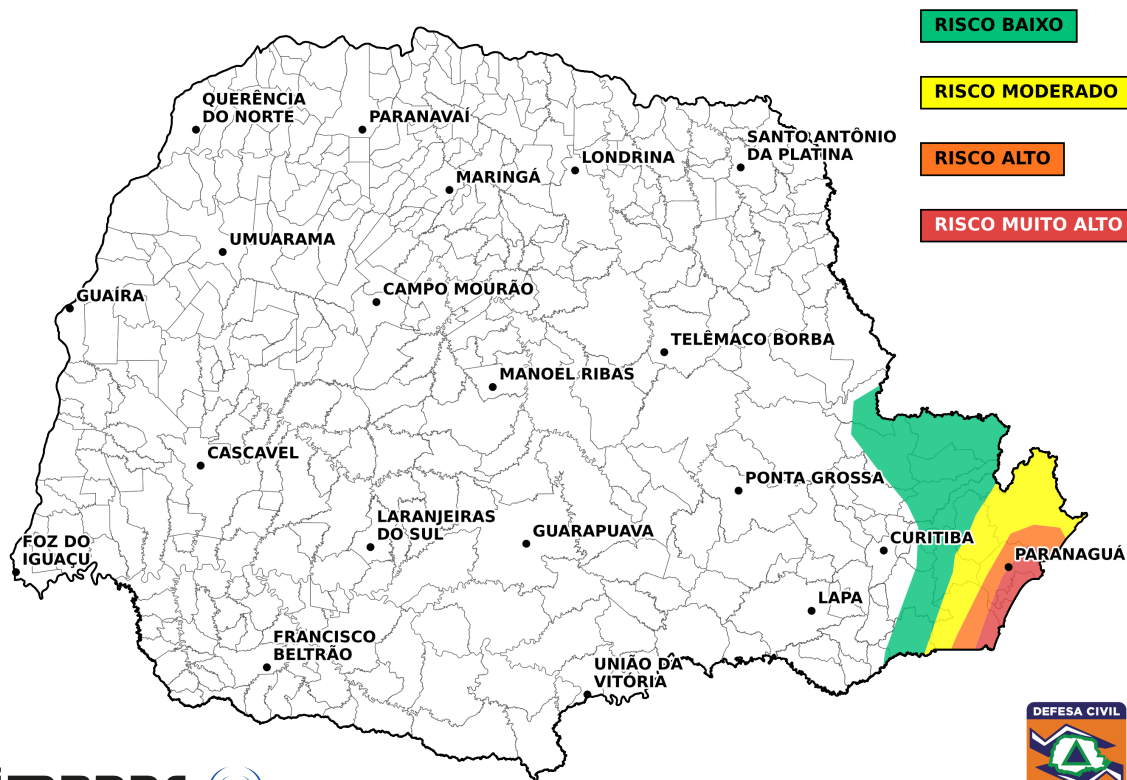
Sistema de Tecnologia e Monitoramento Ambiental do Paraná - SIMEPAR

#DEFESACIVILSOMOSTODOSNÓS

AVISO DE CHUVA VOLUMOSA NO LITORAL

SEXTA-FEIRA - 20/02

Juntamente com o alto potencial para tempestades, a chuva será volumosa ao longo de todo o fim de semana, de modo especial entre o final da tarde desta sexta-feira até a tarde do sábado, onde os acumulados de chuva somados em 24h poderão se aproximar ou até mesmo ultrapassar pontualmente os 200mm.



simepar 



NÍVEL DE RISCO: BAIXO

Acumulados de chuva de 50 a 100mm em 24h.

NÍVEL DE RISCO: MODERADO

Acumulados de chuva de 100 a 140mm em 24h.

NÍVEL DE RISCO: ALTO

Acumulados de chuva de 140 a 200mm em 24h.

NÍVEL DE RISCO: MUITO ALTO

Acumulados de chuva pontualmente acima de 200mm em 24h.

Curitiba, 20 de fevereiro de 2026.

Sistema de Tecnologia e Monitoramento Ambiental do Paraná - SIMEPAR

#DEFESACIVILSOMOSTODOSNÓS

Para acompanhar os alertas de curto prazo, os quais refinam o risco, envie o seu CEP via SMS para **40199** ou envie um 'oi' para **(61) 2034-4611** e cadastre seu município via WhatsApp e acompanhe as atualizações nas plataformas digitais. Acesse: [Defesa Civil PR](#).

Curitiba, 20 de fevereiro de 2026.

Sistema de Tecnologia e Monitoramento Ambiental do Paraná - SIMEPAR

#DEFESACIVILSOMOSTODOSNÓS