

BOLETIM DE GESTÃO DE RISCOS Nº 005/2026

METEOROLOGISTA: Diulio Patrick Pereira Machado

VIGÊNCIA: 06/02/2026 a 08/02/2026

ELABORADO EM: 05/02/2026 às 11:25

SITUAÇÃO SINÓTICA

Nesta sexta-feira, o avanço de uma frente fria na altura do Rio Grande do Sul e uma área alongada de baixa pressão atmosférica (cavado) entre a Argentina e o Paraguai, deverão favorecer o aumento de umidade, sobretudo na porção oeste do Paraná, o que combinado com temperaturas elevadas, as quais poderão alcançar pontualmente os 35°C nessas áreas, favorecerá um ambiente propício para a formação de tempestades irregulares, no geral de rápida duração. Já no sábado, a frente fria se deslocará em direção a Santa Catarina e litoral do Paraná, favorecendo um amplo canal de umidade do interior do continente em direção ao estado, o que combinado com temperaturas altas, deverá elevar os índices de instabilidade, favorecendo um ambiente propício para a formação de tempestades pontualmente intensas, especialmente em áreas do Sudoeste, Centro-sul, RMC e Litoral. No domingo a condição segue favorável para tempestades irregulares, especialmente na metade oeste paranaense.

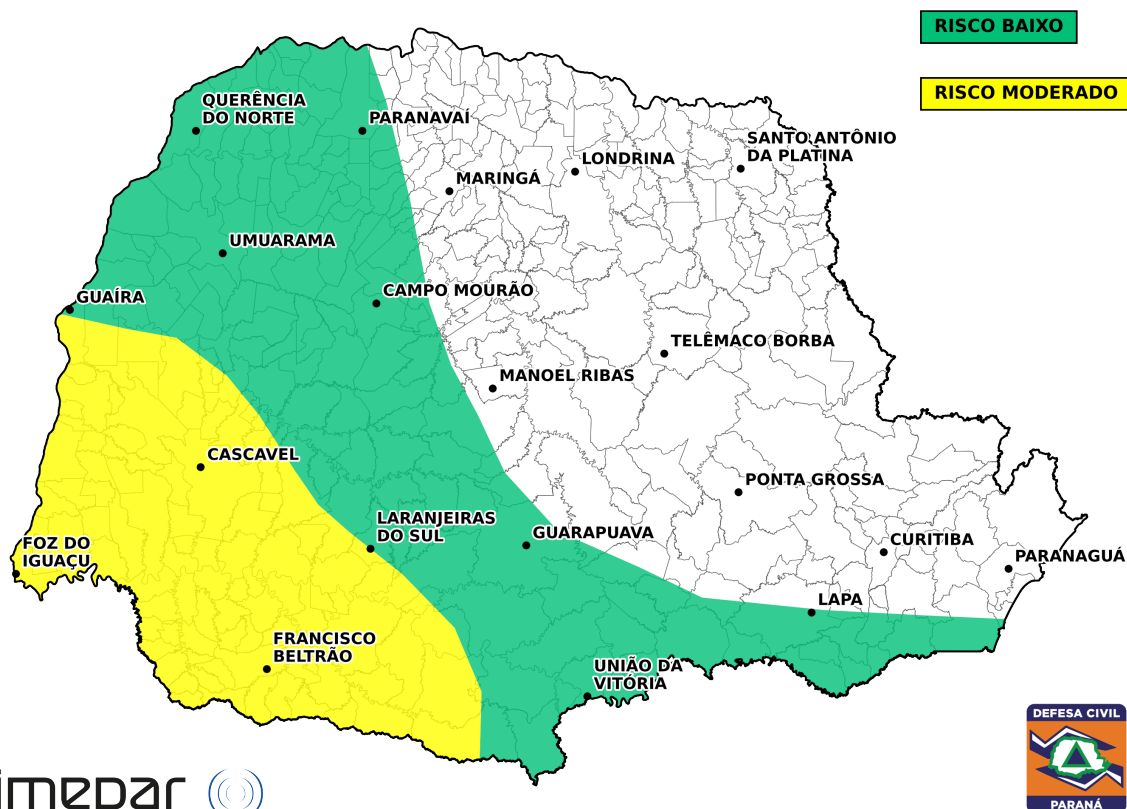
Curitiba, 05 de fevereiro de 2026.

Sistema de Tecnologia e Monitoramento Ambiental do Paraná - SIMEPAR

#DEFESACIVILSOMOSTODOSNÓS

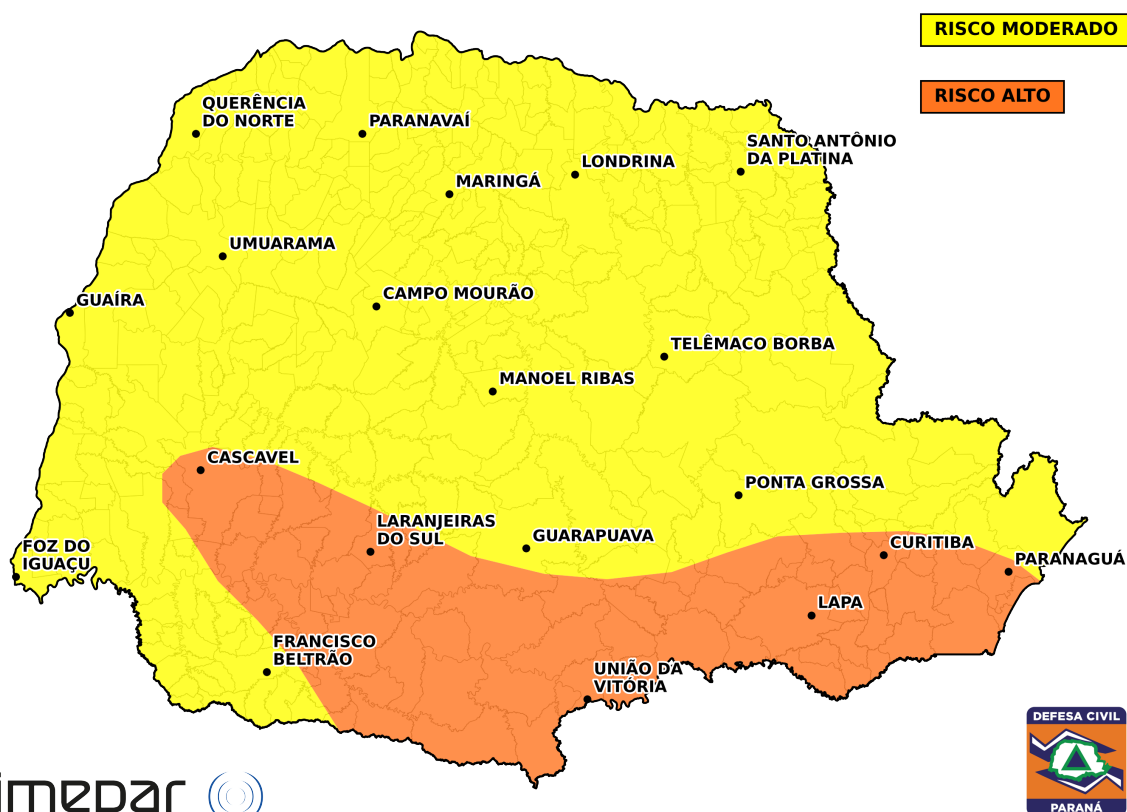
SEXTA-FEIRA - 06/02

Nesta sexta-feira, há risco de tempestades irregulares, chuva forte, rajadas de vento e descargas elétricas atmosféricas, que podem provocar queda de galhos, alagamentos e interrupção no fornecimento de energia.



SÁBADO - 07/02

No sábado, há risco de tempestades pontualmente intensas, chuva forte em curto espaço de tempo, intensas rajadas de vento, descargas elétricas atmosféricas e granizo localizado, que podem provocar queda de galhos, enxurradas, alagamentos, transbordamento de córregos, destelhamentos, danos em plantações e interrupção no fornecimento de energia.



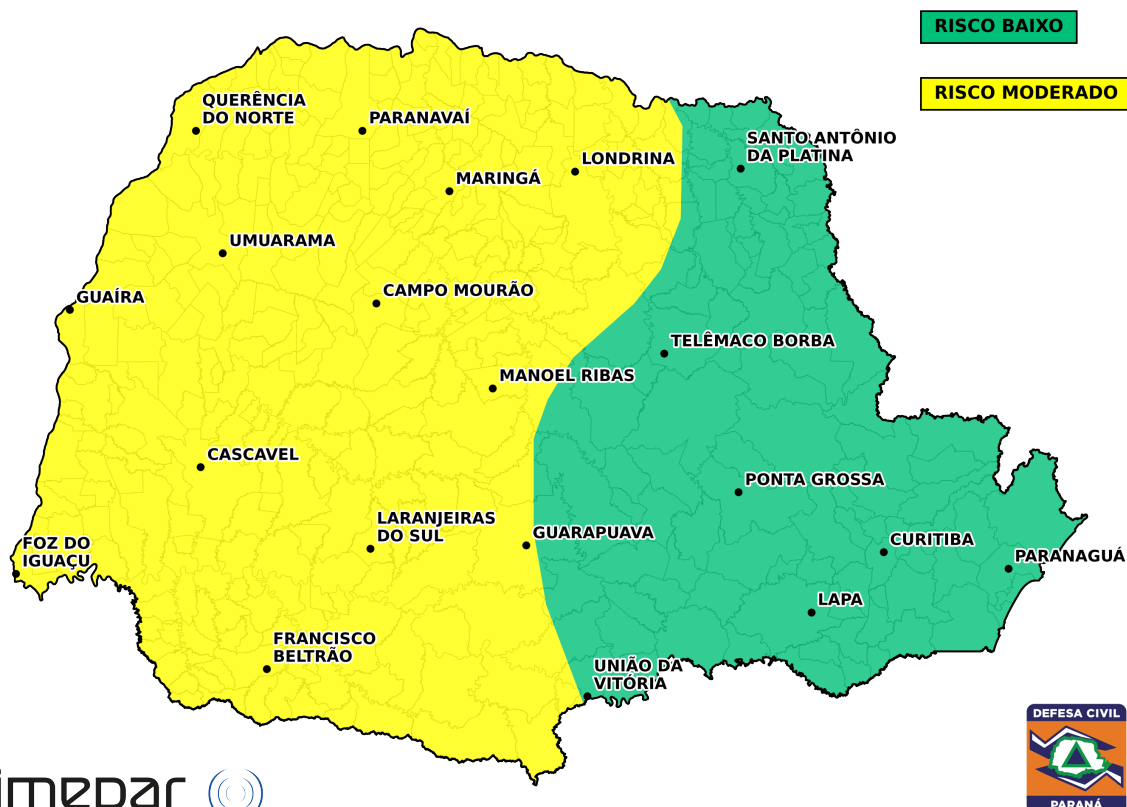
Curitiba, 05 de fevereiro de 2026.

Sistema de Tecnologia e Monitoramento Ambiental do Paraná - SIMEPAR

#DEFESACIVILSOMOSTODOSNÓS

DOMINGO - 08/02

No domingo, há risco de tempestades irregulares, chuva forte em curto espaço de tempo, rajadas de vento e granizo localizado, que podem provocar queda de galhos, alagamentos, destelhamentos e interrupção no fornecimento de energia.



AVALIAÇÃO DE RISCO METEOROLÓGICO

NÍVEL: BAIXO

Risco Baixo: Condições meteorológicas com baixo potencial de danos. Pancadas de chuva, temporais isolados, alagamentos pontuais.

NÍVEL: MODERADO

Observação: Risco moderado para ocorrências meteorológicas com potencial para provocar danos e interrupções de algumas atividades. Temporais isolados com rajadas de vento, granizo pontual, chuva intensa, alagamentos e enxurradas pontuais.

NÍVEL: ALTO

Atenção: Alto potencial de danos e transtornos, com potencial para provocar interrupção de serviços. Tempestades pontualmente severas, intensas rajadas de vento, granizo, chuva forte em curto espaço de tempo, enxurradas e alagamentos.

Para acompanhar os alertas de curto prazo, os quais refinam o risco, envie o seu CEP via SMS para **40199** ou envie um 'oi' para **(61) 2034-4611** e cadastre seu município via WhatsApp e acompanhe as atualizações nas plataformas digitais. Acesse: [Defesa Civil PR](#).

Curitiba, 05 de fevereiro de 2026.

Sistema de Tecnologia e Monitoramento Ambiental do Paraná - SIMEPAR

#DEFESACIVILSOMOSTODOSNÓS