

BOLETIM DE GESTÃO DE RISCOS Nº 004/2026

METEOROLOGISTA: Diulio Patrick Pereira Machado

VIGÊNCIA: 02/02/2026 a 04/02/2026

ELABORADO EM: 02/02/2026 às 09:55

SITUAÇÃO SINÓTICA

A presença de um ciclone extratropical em alto mar e principalmente de um sistema de baixa pressão atmosférica entre o Paraguai e o sul do Mato Grosso do Sul, favorecem o maior fluxo de umidade oriundo da Bacia Amazônica, o qual combinado com temperaturas elevadas aumentam os índices de instabilidade, especialmente ao longo da tarde desta segunda-feira. Na terça-feira esse sistema de baixa pressão atmosférica sobre o Paraguai cruza o estado do Paraná em direção ao oceano, mantendo elevado os índices de instabilidade sobre o estado.

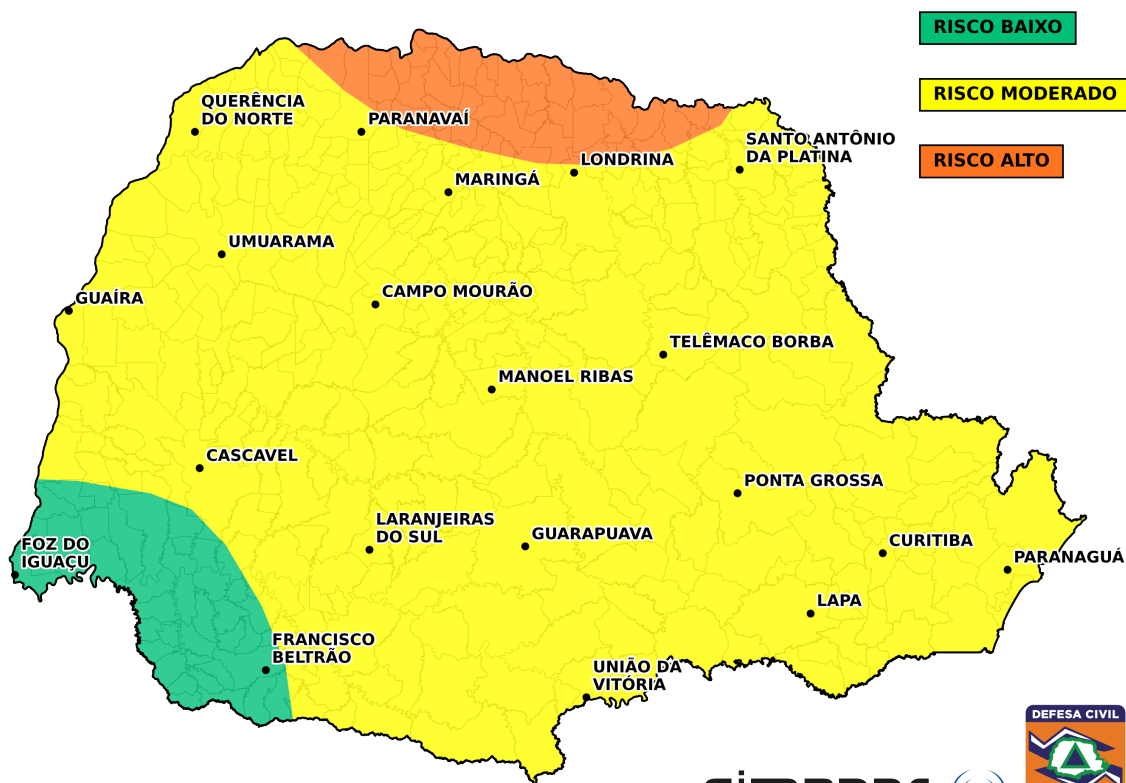
Curitiba, 02 de fevereiro de 2026.

Sistema de Tecnologia e Monitoramento Ambiental do Paraná - SIMEPAR

#DEFESACIVILSOMOSTODOSNÓS

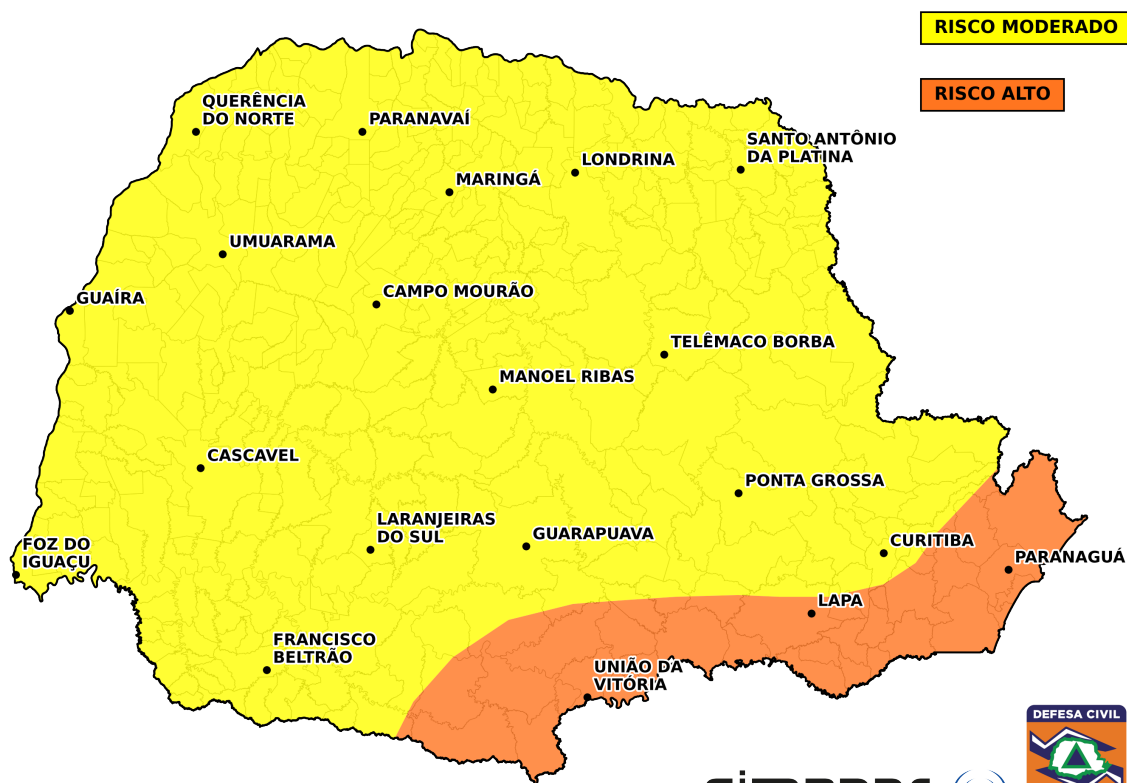
SEGUNDA-FEIRA - 02/02

Entre a tarde e noite desta segunda-feira e madrugada da terça-feira, há risco de tempestades pontualmente intensas, chuva forte em curto espaço de tempo, rajadas de vento, descargas elétricas atmosféricas e granizo localizado, que podem provocar queda de galhos, enxurradas, alagamentos, destelhamentos e interrupção no fornecimento de energia.



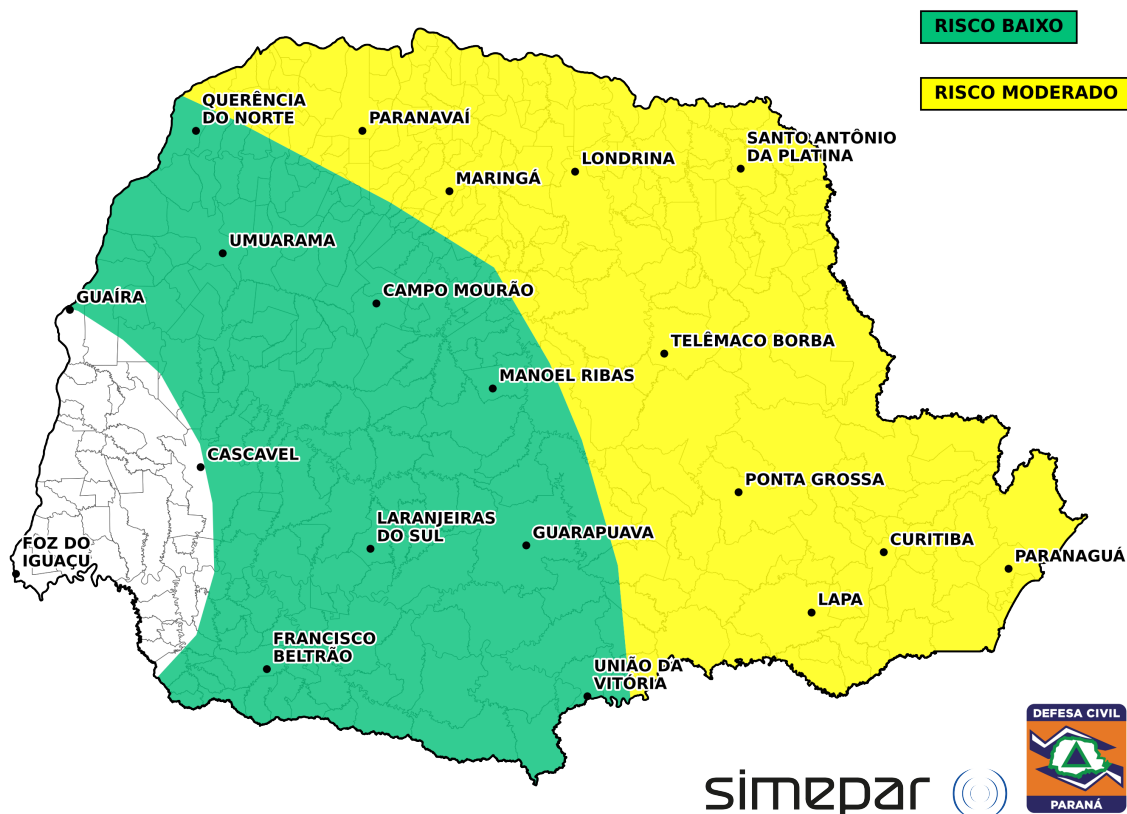
TERÇA-FEIRA - 03/02

Na terça-feira, há risco de tempestades pontualmente intensas, chuva forte em curto espaço de tempo, intensas rajadas de vento, descargas elétricas atmosféricas e granizo localizado, que podem provocar queda de galhos, enxurradas, alagamentos, destelhamentos, danos em plantações e interrupção no fornecimento de energia.



QUARTA-FEIRA - 04/02

Na quarta-feira, há risco de tempestades irregulares, chuva forte em curto espaço de tempo, rajadas de vento, descargas elétricas atmosféricas e granizo localizado, que podem provocar queda de galhos, alagamentos, destelhamentos e interrupção no fornecimento de energia.



Curitiba, 02 de fevereiro de 2026.

Sistema de Tecnologia e Monitoramento Ambiental do Paraná - SIMEPAR

#DEFESACIVILSOMOSTODOSNÓS

AVALIAÇÃO DE RISCO METEOROLÓGICO

NÍVEL: BAIXO

Risco Baixo: Condições meteorológicas com baixo potencial de danos. Pancadas de chuva, temporais isolados, alagamentos pontuais.

NÍVEL: MODERADO

Observação: Risco moderado para ocorrências meteorológicas com potencial para provocar danos e interrupções de algumas atividades. Temporais isolados com rajadas de vento, granizo pontual, chuva intensa, alagamentos e enxurradas pontuais.

NÍVEL: ALTO

Atenção: Alto potencial de danos e transtornos, com potencial para provocar interrupção de serviços. Tempestades pontualmente severas, intensas rajadas de vento, granizo, chuva forte em curto espaço de tempo, enxurradas e alagamentos.

Para acompanhar os alertas de curto prazo, os quais refinam o risco, envie o seu CEP via SMS para **40199** ou envie um 'oi' para **(61) 2034-4611** e cadastre seu município via WhatsApp e acompanhe as atualizações nas plataformas digitais. Acesse: [Defesa Civil PR](#).

Curitiba, 02 de fevereiro de 2026.

Sistema de Tecnologia e Monitoramento Ambiental do Paraná - SIMEPAR

#DEFESACIVILSOMOSTODOSNÓS