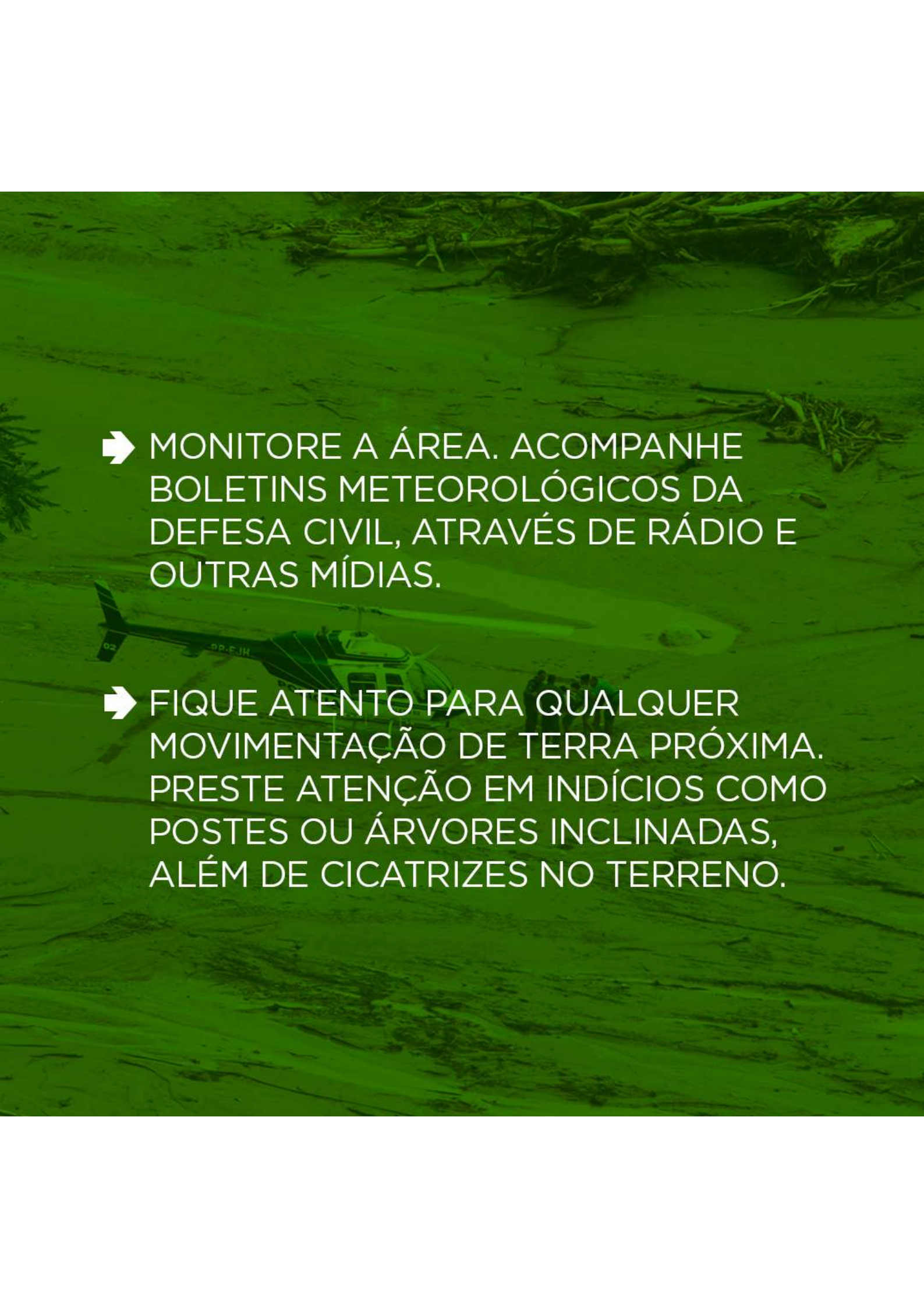




O QUE FAZER EM CASO DE ALERTA DE **DESLIZAMENTO?**



An aerial photograph of a sandy beach with scattered driftwood. A helicopter is parked on the sand in the lower-left quadrant. The entire image is overlaid with a semi-transparent green filter. Two white arrows point to the right, highlighting two lines of text.

➔ MONITORE A ÁREA. ACOMPANHE BOLETINS METEOROLÓGICOS DA DEFESA CIVIL, ATRAVÉS DE RÁDIO E OUTRAS MÍDIAS.

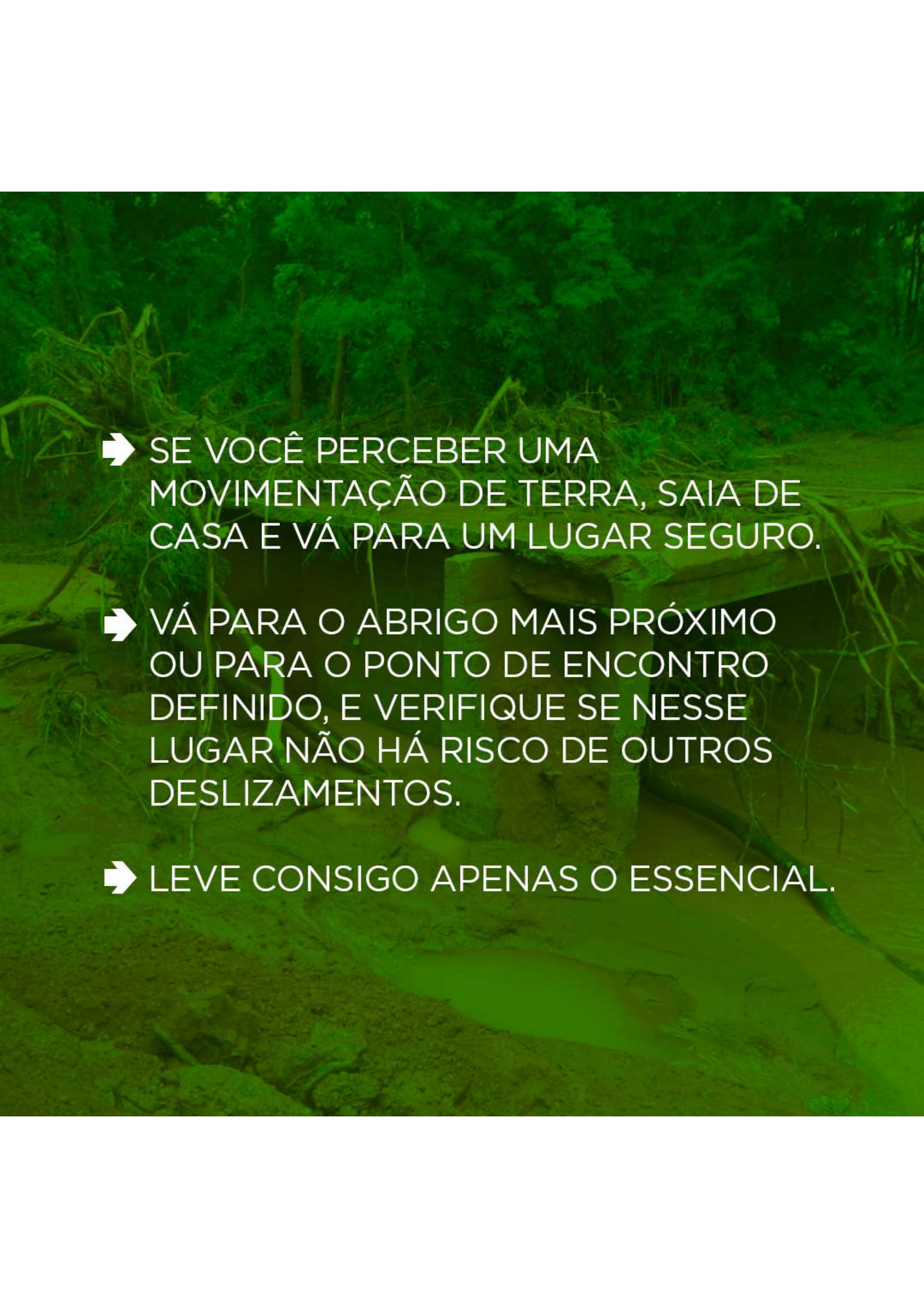
➔ FIQUE ATENTO PARA QUALQUER MOVIMENTAÇÃO DE TERRA PRÓXIMA. PRESTE ATENÇÃO EM INDÍCIOS COMO POSTES OU ÁRVORES INCLINADAS, ALÉM DE CICATRIZES NO TERRENO.

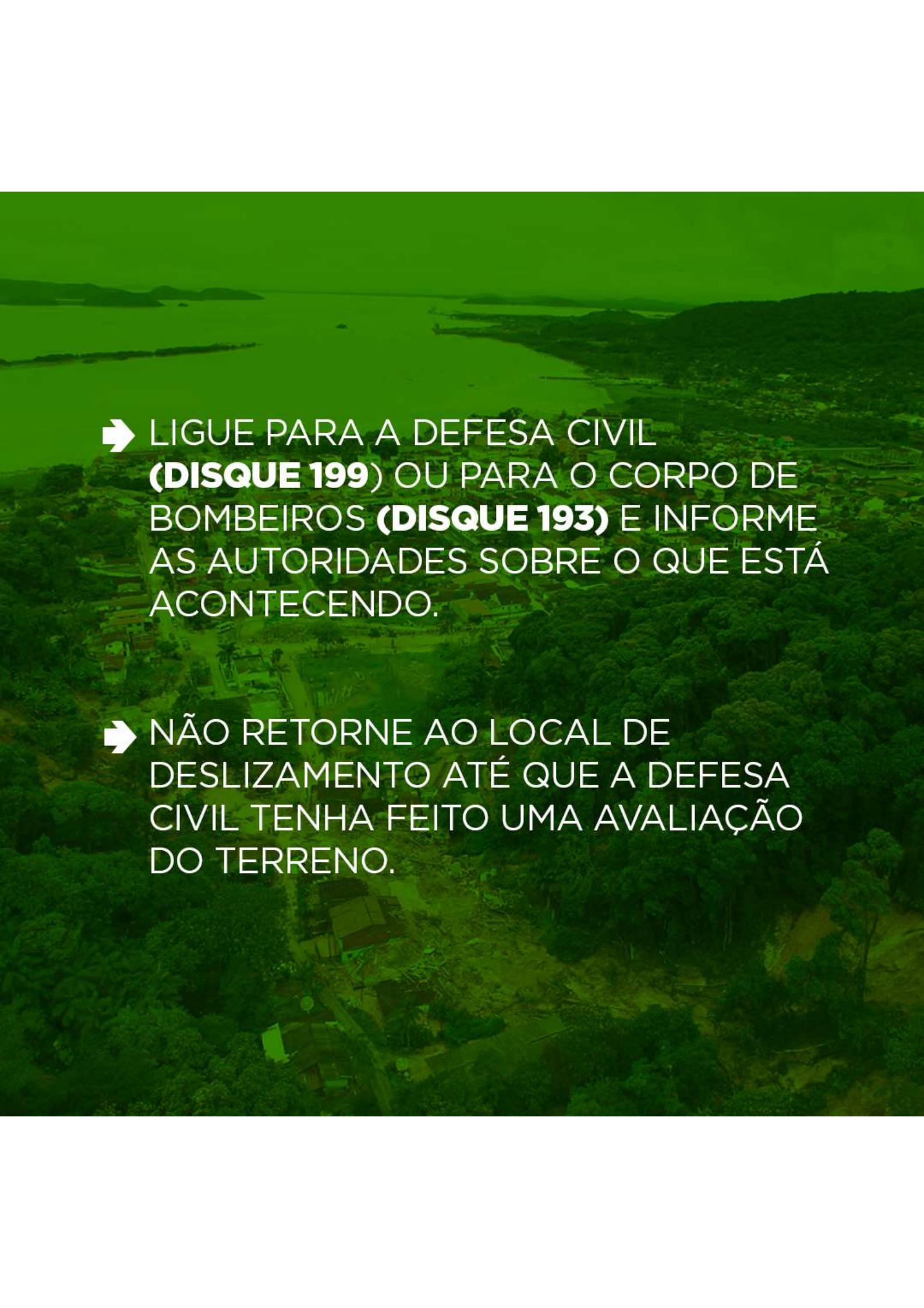


➔ EVITE PERMANECER EM CÔMODOS DA EDIFICAÇÃO PRÓXIMOS À ENCOSTA.

➔ VEJA LOCAIS SEM RISCO DE DESLIZAMENTO PARA ONDE VOCÊ POSSA IR NO CASO DE SER NECESSÁRIO O ABANDONO DO LOCAL.

➔ PLANEJE A MELHOR ROTA DE FUGA, E DEFINA UM PONTO DE ENCONTRO.

- 
- ➔ SE VOCÊ PERCEBER UMA MOVIMENTAÇÃO DE TERRA, SAIA DE CASA E VÁ PARA UM LUGAR SEGURO.
 - ➔ VÁ PARA O ABRIGO MAIS PRÓXIMO OU PARA O PONTO DE ENCONTRO DEFINIDO, E VERIFIQUE SE NESSE LUGAR NÃO HÁ RISCO DE OUTROS DESLIZAMENTOS.
 - ➔ LEVE CONSIGO APENAS O ESSENCIAL.



➔ **LIGUE PARA A DEFESA CIVIL (DISQUE 199) OU PARA O CORPO DE BOMBEIROS (DISQUE 193) E INFORME AS AUTORIDADES SOBRE O QUE ESTÁ ACONTECENDO.**

➔ **NÃO RETORNE AO LOCAL DE DESLIZAMENTO ATÉ QUE A DEFESA CIVIL TENHA FEITO UMA AVALIAÇÃO DO TERRENO.**